แผนพัฒนาท้องถิ่น

(พ.ศ.๒๕๖๑ - ๒๕๖๕)

เทศบาลตำบลคลองหาด

อำเภอคลองหาด จังหวัดสระแก้ว

ประกาศเทศบาลตำบลคลองหาด

เรื่อง ประกาศใช้แผนพัฒนาท้องถิ่น (พ.ศ.๒๕๖๑ – ๒๕๖๕)

****

เพื่อให้การปฏิบัติงานตามอำนาจหน้าที่ของเทศบาลตำบลคลองหาดเป็นไปเพื่อประโยชน์สุขของประชาชน โดยใช้วิธีการบริหารกิจการบ้านเมืองที่ดี และได้คำนึงถึงการมีส่วนร่วมของประชาชนในการจัดทำแผนพัฒนาเทศบาลตำบลคลองหาด อาศัยอำนาจตามระเบียบกระทรวงมหาดไทยว่าด้วยการจัดทำแผนพัฒนาขององค์กรปกครองส่วนท้องถิ่น พ.ศ.๒๕๔๘ และที่แก้ไขเพิ่มเติม (ฉบับที่ ๓) พ.ศ.๒๕๖๑ ข้อ ๕ ข้อ ๑๗ ข้อ ๒๔ และข้อ ๒๕ หนังสือกระทรวงมหาดไทย ด่วนที่สุด ที่ มท ๐๘๑๐.๓/ว ๖๐๔๖ ลงวันที่ ๑๙ ตุลาคม ๒๕๖๑ และหนังสือกระทรวงมหาดไทย ด่วนที่สุด มท ๐๘๑๐.๓/ว ๒๙๓๑ ลงวันที่ ๑๕ พฤษภาคม ๒๕๖๒ เทศบาลตำบลคลองหาด จึงได้ทบทวนแผนพัฒนาท้องถิ่น (พ.ศ.๒๕๖๑ – ๒๕๖๔) เป็นแผนพัฒนาท้องถิ่น (พ.ศ.๒๕๖๑ – ๒๕๖๕) เสร็จเรียบร้อยแล้วและเป็นไปตามกระบวนการที่กำหนดไว้ทุกประการ

เทศบาลตำบลคลองหาด จะใช้แผนพัฒนาท้องถิ่น (พ.ศ.๒๕๖๑ – ๒๕๖๕) เป็นกรอบในการจัดทำงบประมาณรายจ่ายประจำปี งบประมาณรายจ่ายเพิ่มเติม งบประมาณจากเงินสะสม งบประมาณตามแผนความต้องการของงบลงทุนเพื่อการพัฒนาเทศบาลตำบลคลองหาด เงินอุดหนุนเฉพาะกิจ และงบประมาณเงินอุดหนุนให้แก่หน่วยงานอื่น รวมทั้งวางแนวทางเพื่อให้มีการปฏิบัติให้บรรลุวัตถุประสงค์ตามโครงการที่กำหนดไว้ในแผนพัฒนาท้องถิ่น (พ.ศ.๒๕๖๑ – ๒๕๖๕)

จึงประกาศให้ทราบโดยทั่วกัน

ประกาศ ณ วันที่ ๒๕ เดือน ธันวาคม พ.ศ. ๒๕๖๒

เทศบาลตำบลคลองหาด อ.คลองหาด จ.สระแก้ว

รอยเอก

(สุเทพ มาศสุวรรณ)

นายกเทศมนตรีตำบลคลองหาด

คำนำ

แผนพัฒนาท้องถิ่น (พ.ศ.๒๕๖๑ - ๒๕๖๕) ของเทศบาลตำบลคลองหาดได้ปฏิบัติตามระเบียบกระทรวงมหาดไทยว่าด้วยการจัดทำแผนพัฒนาองค์กรปกครองส่วนท้องถิ่น พ.ศ.๒๕๔๘ และที่แก้ไขเพิ่มเติม และหนังสือกระทรวงมหาดไทยด่วนที่สุดที่ มท ๐๘๑๐.๓/ว๒๙๓๑ ลงวันที่ ๑๕ พฤษภาคม ๒๕๖๒ ซึ่งแผนพัฒนาท้องถิ่นได้นำข้อมูลจากปัญหา ความต้องการของประชาชนที่ผ่านการประชาคมท้องถิ่น แผนชุมชน นโยบายรัฐบาล นโยบายจังหวัด มาจัดทำแผน โดยยึดแนวทางเศรษฐกิจพอเพียงมาใช้ เพื่อให้ประชาชนสามารถพึ่งพาตนเอง แก้ไขปัญหาในท้องถิ่น และเพื่อให้มีความสอดคล้องและเชื่อมโยงกับแผนพัฒนาจังหวัด แผนพัฒนากลุ่มจังหวัด รวมทั้งแผนปฏิบัติราชการประจำปีจังหวัด และแผนปฏิบัติราชการประจำปีกลุ่มจังหวัด เพื่อการบูรณาการแผนงาน โครงการ กิจกรรม และงบประมาณในพื้นที่ได้อย่างมีประสิทธิภาพ เนื้อหาของแผนพัฒนาท้องถิ่นประกอบด้วยสภาพทั่วไปและข้อมูลพื้นฐาน,สรุปผลการพัฒนาท้องถิ่นที่ผ่านมา, ยุทธศาสตร์และแนวทางการพัฒนาในช่วงสามปี,บัญชีสรุปโครงการพัฒนา, รายละเอียดโครงการพัฒนา, โครงการที่เกินศักยภาพ, การนำแผนพัฒนาไปสู่การปฏิบัติและติดตามประเมินแผนพัฒนาท้องถิ่น (พ.ศ.๒๕๖๑ - ๒๕๖๕) เป็นแนวทางในการจัดทำงบประมาณให้เกิดประสิทธิภาพและประสิทธิผลมากขึ้น

เทศบาลตำบลคลองหาด หวังว่าแผนพัฒนาท้องถิ่น (พ.ศ.๒๕๖๑ - ๒๕๖๕) จะเป็นประโยชน์ในการพัฒนาท้องถิ่นต่อไป

เทศบาลตำบลคลองหาด

สารบัญ

	หน้า
ส่วนที่ 1 สภาพทั่วไปและข้อมูลพื้นฐาน	
สภาพทั่วไปและข้อมูลพื้นฐาน	
1. ด้านกายภาพ	1
2. ด้านการเมืองการปกครอง	2
3. ประชากร	3
4. สภาพทางสังคม	6
5. ระบบบริการพื้นฐาน	8
6. ระบบเศรษฐกิจ	9
7. ศาสนา ประเพณี วัฒนธรรม	10
8.ทรัพยากรธรรมชาติ	11
ส่วนที่ 2 ยุทธศาสตร์กาพัฒนาองค์กรปกครองส่วนท้องถิ่น	
1. ความสัมพันธ์ระหว่างแผนพัฒนาระดับมหภาค	
1.1 แผนยุทธศาสตร์ชาติ 20 ปี	12
1.2 แผนพัฒนาเศรษฐกิจและสังคมแห่งชาติ ฉบับที่ 12 (พ.ศ.2560 -2564)	14
1.3 แผนพัฒนากลุ่มจังหวัดภาคตะวันออก 2	16
1.4 ยุทธศาสตร์ขององค์กรปกครองส่วนท้องถิ่นในจังหวัด	24
2. ยุทธศาสตร์ของเทศบาลตำบลคลองหาด	
2.1วิสัยทัศน์(vision)	26
2.2 ยุทธศาสตร์ (Strategic) เทศบาลตำบลคลองหาด	26
2.3 เป้าประสงค์	27
2.4 ตัวชี้วัด	27
2.5 ค่าเป้าหมาย	28
2.6 กลยุทธ์	28
2.7 จุดยืนทางยุทธศาสตร์	30
2.8 แผนงาน	31
2.9 ความเชื่อมโยงของยุทธศาสตร์ในภาพรวม	35
3. การวิเคราะห์เพื่อพัฒนาท้องถิ่น	
3.1 การวิเคราะห์กรอบการจัดทำยุทธศาสตร์ของเทศบาลตำบลคลองหาด	41
3.2 การประเมินสถานการณ์สภาพภายนอกที่เกี่ยวข้อง	45

หน้า

ส่วนที่ 3 การนำแผนพัฒนาท้องถิ่นไปสู่การปฏิบัติ

1. ยุทธศาสตร์การพัฒนาและแผน

2. บัญชีโครงการพัฒนาท้องถิ่น 53

2.1 บัญชีสรุปโครงการพัฒนา (ผ.01)

รายละเอียดโครงการพัฒนา แบบ (ผ.02) 54

- ยุทธศาสตร์การพัฒนาที่ 1

- ยุทธศาสตร์การพัฒนาที่ 2 56

- ยุทธศาสตร์การพัฒนาที่ 3 110

- ยุทธศาสตร์การพัฒนาที่ 4 146

- ยุทธศาสตร์การพัฒนาที่ 5 151

- อุดหนุนส่วนราชการ 157

- โครงการที่เกินศักยภาพฯ 163

- บัญชีครุภัณฑ์ (แบบ ผ.03) 171

ส่วนที่ 4 การติดตามและประเมินผล 176

4.1 การติดตามและประเมินผลยุทธศาสตร์

4.2 การติดตามและประเมินโครงการ 206

4.3 สรุปผลการพัฒนาท้องถิ่น 214

4.4.1ผลกระทบนำไปสู่อนาคต 219

4.4.2ข้อสังเกต ข้อเสนอแนะ ผลจากการพัฒนา 220

ส่วนที่ 5 ภาคผนวก 221

ส่วนที่ ๑

สภาพทั่วไปและข้อมูลพื้นฐาน

๑.ด้านกายภาพ

๑.๑ ลักษณะที่ตั้ง / อาณาเขตและการปกครอง

เทศบาลตำบลคลองหาด ตั้งอยู่เลขที่ ๕๙๑ หมู่ ๕ ถนนสายวัฒนานคร-ทุ่งขนาน อยู่ห่างจากที่ว่าการอำเภอคลองหาด ๒๗๐ เมตร ห่างจากตัวจังหวัดสระแก้ว ประมาณ ๖๐ กิโลเมตร มีเนื้อที่ประมาณ ๗๐,๔๑๒ ไร่ หรือ ๑๑๓ ตารางกิโลเมตร มีอาณาเขตติดต่อกับพื้นที่ใกล้เคียงดังนี้

ทิศเหนือ ติดต่อกับตำบลเบญจขร ติดกับตำบลชับมะกรูด อำเภอคลองหาด และตำบลทับพริก อำเภออรัญประเทศ จังหวัดสระแก้ว

ทิศตะวันออก ติดต่อกับราชอาณาจักรกัมพูชา

ทิศตะวันตก ติดต่อกับตำบลไทยอุดม อำเภอคลองหาด และตำบลวังใหม่ อำเภอวังสมบูรณ์ จังหวัดสระแก้ว

ทิศใต้ ติดต่อกับตำบลคลองไก่เถื่อน อำเภอคลองหาด จังหวัดสระแก้ว

แผนที่เทศบาลตำบลคลองหาด อำเภอคลองหาด จังหวัดสระแก้ว

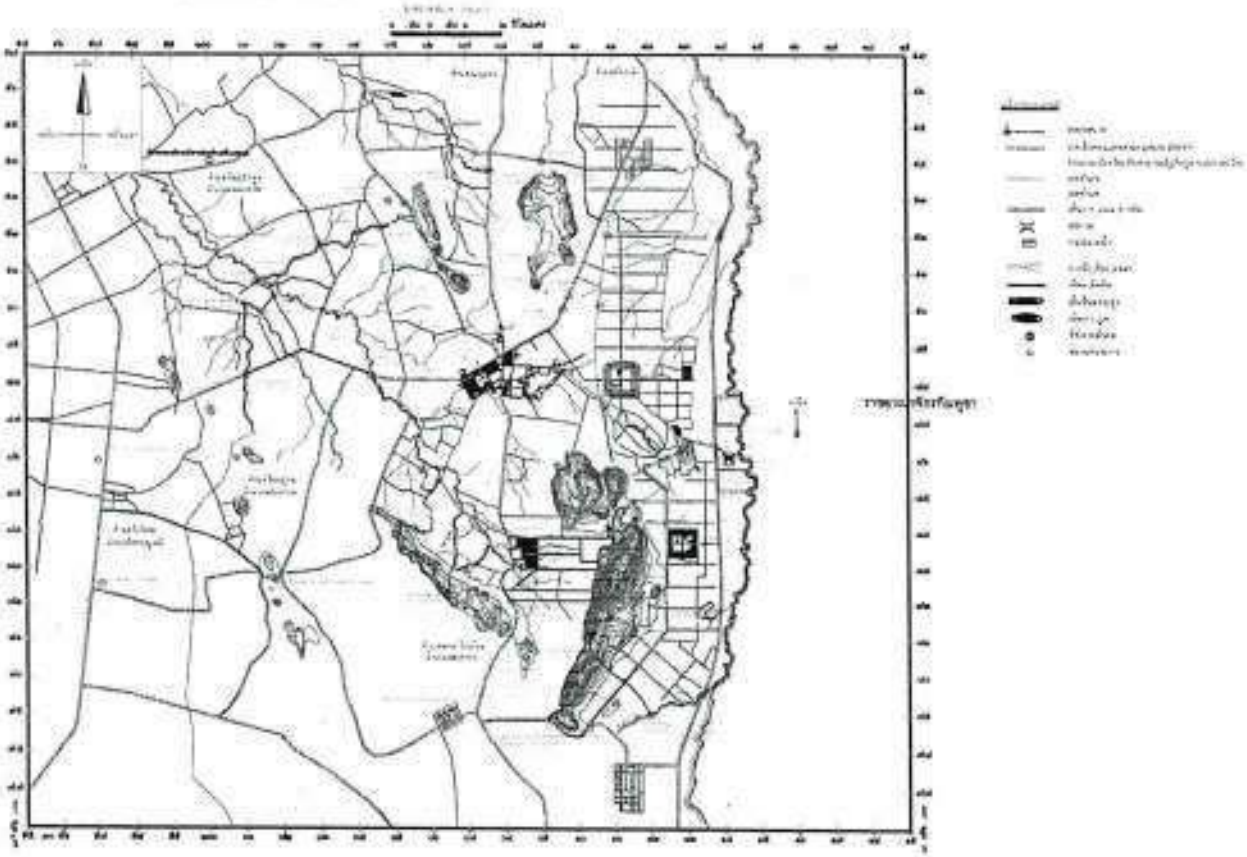

๑.๒ ลักษณะภูมิประเทศ

เทศบาลตำบลคลองหาดมีจำนวน ๑๓ หมู่บ้าน ตั้งอยู่ในเขตพื้นที่ราบลุ่มตามแนวเชิงเขาคล้ายแอ่งกะทะ มีภูเขาล้อมรอบตามแนวถนนสายคลองหาด - ทุ่งขนาน และแนวชายแดนไทย – กัมพูชา เหมาะแก่การทำพืชไร่ พืชสวน

๑.๓ ลักษณะภูมิอากาศ

มี ๓ ฤดู คือ ฤดูร้อน ฤดูฝน และฤดูหนาว

ฤดูร้อน	เริ่มตั้งแต่เดือนมีนาคม	ถึงเดือนเมษายน
ฤดูฝน	เริ่มตั้งแต่เดือนพฤษภาคม	ถึงเดือนตุลาคม
ฤดูหนาว	เริ่มตั้งแต่เดือนพฤศจิกายน	ถึงเดือนกุมภาพันธ์

อุณหภูมิต่ำสุด ๑๘.๐๐ องศาเซลเซียส สูงสุด ๓๗.๐๐ องศาเซลเซียส

๑.๔ ลักษณะของดิน

ลักษณะของดินในพื้นที่เป็นดินร่วน ดินร่วนปนเหนียว

๒.ด้านการเมืองการปกครอง

๒.๑ เขตการปกครอง

เทศบาลตำบลคลองหาด แบ่งการปกครองเป็น ๑๓ หมู่บ้าน ดังนี้

หมู่ที่ ๑ บ้านคลองหาด	หมู่ที่ ๒ บ้านเขาผาผึ้ง	หมู่ที่ ๓ บ้านป่าข้ากวาง
หมู่ที่ ๔ บ้านเขาเลื่อม	หมู่ที่ ๕ บ้านคลองหาด	หมู่ที่ ๖ บ้านทับวังมน
หมู่ที่ ๗ บ้านซับมะกรูด	หมู่ที่ ๘ บ้านเขาดิน	หมู่ที่ ๙ บ้านเขาเลื่อมใต้
หมู่ที่ ๑๐ บ้านไทยพัฒนา	หมู่ที่ ๑๑ บ้านป่าตะแบก	หมู่ที่ ๑๒ บ้านเขาช่องแคบ
หมู่ที่ ๑๓ บ้านคลองหาดพัฒนา		

๒.๒ การเลือกตั้ง

เทศบาลตำบลคลองหาด ประกอบด้วยองค์ประกอบที่สำคัญ ๒ ส่วน คือ

๑. สภาเทศบาล ทำหน้าที่เป็นฝ่ายนิติบัญญัติ และควบคุมฝ่ายบริหาร ประกอบด้วย สมาชิกสภาเทศบาล ซึ่งมาจากการเลือกตั้งจากประชาชนโดยตรง ตามมาตรา 13 แห่งพระราชบัญญัติการเลือกตั้งสมาชิกสภาท้องถิ่นหรือผู้บริหารท้องถิ่น พ.ศ. 2545 แก้ไขเพิ่มเติมถึง (ฉบับที่ 3) พ.ศ.2554 กำหนดเขตเลือกตั้งสมาชิกสภาเทศบาลตำบลให้แบ่งเขตเทศบาลเป็น 2 เขตเลือกตั้งสมาชิกสภาเทศบาลตำบลเขตละ 6 คน รวมเป็น 12 คน

๒. คณะผู้บริหารเทศบาล ทำหน้าที่บริหารกิจการของเทศบาลตามกฎหมาย ประกอบด้วย นายกเทศมนตรี ๑ คน โดยได้รับการเลือกตั้งจากประชาชนโดยตรงและรองนายกเทศมนตรี ๒ คนที่ปรึกษา ๑ คน และเลขานุการ ๑ คน ซึ่งได้รับแต่งตั้งจากนายกเทศมนตรีอยู่ในตำแหน่งคราวละ ๔ ปี

คณะผู้บริหารเทศบาลประกอบด้วย

๑. ร้อยเอกสุเทพ มากสาคร	นายกเทศมนตรี
๒. นางสาวกัญญาภัทร ศิริวุฒิญาตา	รองนายกเทศมนตรี
๓. นายอภิชาต ดารี	รองนายกเทศมนตรี
๔. นายสมบัติ ปันวิเชียร	เลขานุการนายกเทศมนตรี
๕. นายสุรเชษฐ์ ทองเจริญ	ที่ปรึกษานายกเทศมนตรี

สมาชิกสภาเทศบาลตำบลลองหาด ประกอบด้วย

๑. นายสานิตย์ พวงศรี	ประธานสภาเทศบาล
๒. นางบุญยืน ยุระวงศ์	รองประธานสภาเทศบาล
๓. นางกัญจนา วารีเสาวคนธ์	สมาชิกสภาเทศบาล
๔. นายประยูร คานนิม	สมาชิกสภาเทศบาล
๕. นายแปลก ศรีสันเทียะ	สมาชิกสภาเทศบาล
๖. นายนพดล สาแช	สมาชิกสภาเทศบาล
๗. นายสาม ศรีจันทร์	สมาชิกสภาเทศบาล
๘. นางบุหงา เศิกภูเขียว	สมาชิกสภาเทศบาล
๙. นายพิทูน พิลาหอม	สมาชิกสภาเทศบาล

๓.ประชากร

๓.๑ ข้อมูลเกี่ยวกับจำนวนประชากร

๓.๑ ข้อมูลเกี่ยวกับจำนวนประชากร (ข้อมูลเปรียบเทียบย้อนหลัง ๓ – ๕ ปี และการคาดการณ์ในอนาคต)

จำนวนประชากรและความหนาแน่นประชากร จากข้อมูลของสำนักทะเบียนราษฎร์ของตำบลคลอง

หมู่ที่	หมู่บ้าน	จำนวนประชากร								
		พ.ศ. ๒๕๖๐			พ.ศ. ๒๕๖๑			พ.ศ. ๒๕๖๒		
		ชาย	หญิง	หลังคาเรือน (หลังคา)	ชาย	หญิง	หลังคาเรือน (หลังคา)	ชาย	หญิง	หลังคาเรือน (หลังคา)
๑	คลองหาด	๔๒๗	๔๑๔	๔๘๗	๔๓๒	๔๑๖	๔๙๓	๔๓๔	๔๒๒	๕๑๘
๒	เขาผาผึ้ง	๓๔๐	๓๓๙	๒๐๗	๓๔๕	๓๓๘	๒๑๒	๓๔๘	๓๔๑	๒๑๘
๓	ป่าข้ากวาง	๕๐๙	๔๙๕	๗๒๓	๕๑๒	๔๘๘	๓๒๗	๕๐๕	๔๙๒	๓๓๑
๔	เขาเลื่อม	๓๘๒	๓๕๓	๒๓๙	๓๗๘	๓๔๘	๒๔๖	๓๘๗	๓๕๐	๒๕๐
๕	คลองหาด	๓๒๗	๓๘๘	๕๐๙	๓๓๐	๓๘๗	๕๓๕	๓๒๕	๓๗๙	๕๕๑
๖	ทับวังมน	๒๒๓	๒๑๔	๑๙๗	๒๑๘	๒๑๔	๒๐๐	๒๑๘	๒๐๘	๒๐๓
๗	ชับมะกรูด	๒๙๙	๒๘๙	๒๒๙	๓๐๔	๒๘๓	๒๓๔	๓๐๘	๒๘๕	๒๔๓
๘	เขาดิน	๖๓๓	๖๓๓	๒๙๕	๖๓๖	๖๔๒	๓๑๗	๖๓๔	๖๓๖	๓๒๐
๙	เขาเลื่อมใต้	๕๖๕	๕๙๕	๓๔๔	๕๕๖	๕๘๖	๓๕๗	๕๕๒	๕๘๖	๓๖๖
๑๐	ไทยพัฒนา	๒๒๙	๒๒๘	๑๕๑	๒๓๕	๒๒๓	๑๕๔	๒๓๖	๒๒๑	๑๖๐
๑๑	ป่าตะแบก	๒๓๒	๒๕๒	๑๕๖	๒๓๕	๒๕๓	๑๕๘	๒๓๐	๒๔๘	๑๕๙
๑๒	เขาช่องแคบ	๖๑๘	๕๓๕	๒๙๑	๖๑๕	๕๓๘	๒๙๖	๖๑๖	๕๓๒	๒๙๕
๑๓	คลองหาดพัฒนา	๓๐๙	๓๑๓	๒๗๕	๓๑๕	๓๑๒	๒๗๘	๓๑๖	๓๓๐	๒๘๖
รวม		๕,๐๙๑	๕,๐๔๖	๓,๗๐๓	๕,๑๑๑	๕,๐๒๘	๓,๘๐๙	๕,๑๐๙	๕,๐๑๐	๓,๙๐๒
		๑๐,๑๓๗			๑๐,๑๓๙			๑๐,๑๑๙		

ที่มา: ปี ๒๕๖๐ – ๒๕๖๑ ข้อมูลจากระบบสถิติทางการทะเบียน สำนักบริหารการทะเบียน กรมการปกครอง

ที่มา: ปี ๒๕๖๒ ข้อมูลจากสำนักทะเบียนอำเภอคลองหาด ณ เดือน พฤษภาคม ๒๕๖๒

๓.๒ ช่วงอายุและจำนวนประชากร ตำบลคลองหาด จังหวัดสระแก้ว

ลำดับ	กลุ่มอายุ	พ.ศ. ๒๕๖๒		
		ชาย	หญิง	รวม
๑	๐ - ๐๔	๓๑๖	๒๖๕	๕๘๑
๒	๕ - ๐๙	๓๕๘	๓๒๕	๖๘๓
๓	๑๐ - ๑๔	๓๖๙	๓๓๙	๗๐๘
๔	๑๕ - ๑๙	๓๕๘	๓๕๘	๗๑๑
๕	๒๐ - ๒๔	๓๗๗	๓๖๗	๗๔๔
๖	๒๕ - ๒๙	๓๗๘	๓๙๓	๗๗๑
๗	๓๐ - ๓๔	๔๐๔	๓๖๑	๗๖๕
๘	๓๕ - ๓๙	๔๒๘	๓๙๒	๘๒๐
๙	๔๐ - ๔๔	๓๙๓	๓๕๐	๗๔๓
๑๐	๔๕ - ๔๙	๓๗๔	๔๐๐	๘๐๔
๑๑	๕๐ - ๕๔	๓๘๘	๔๐๓	๗๙๑
๑๒	๕๕ - ๕๙	๓๒๒	๓๔๓	๖๖๕
๑๓	๖๐ - ๖๔	๒๒๙	๒๔๑	๔๗๐
๑๔	๖๕ - ๖๙	๑๖๔	๑๗๒	๓๓๖
๑๕	๗๐ - ๗๔	๙๘	๑๑๑	๒๐๙
๑๖	๗๕ - ๗๙	๖๔	๘๔	๑๔๘
๑๗	๘๐ ขึ้นไป	๘๒	๑๑๘	๒๐๐
รวมทั้งสิ้น		๕,๑๐๒	๕,๐๑๗	๑๐,๑๑๙

ที่มา : ปี ๒๕๖๒ ข้อมูลจากสำนักทะเบียนอำเภอคลองหาด ณ เดือน พฤษภาคม ๒๕๖๒

สภาพทางสังคม

การศึกษา

โรงเรียนประถมศึกษา ๖ แห่ง ได้แก่

๑.โรงเรียนอนุบาลคลองหาด	จำนวนนักเรียนประมาณ	๓๕๑	คน
๒. โรงเรียนบ้านคลองหาด	จำนวนนักเรียนประมาณ	๒๔๕	คน
๓.โรงเรียนบ้านเขาดิน	จำนวนนักเรียนประมาณ	๑๗๓	คน
๔. โรงเรียนบ้านเขาเลื่อม	จำนวนนักเรียนประมาณ	๑๕๓	คน
๕. โรงเรียนบ้านใหม่ไทยเจริญ	จำนวนนักเรียนประมาณ	๕๕	คน
๖. โรงเรียนบ้านเขาช่องแคบ	จำนวนนักเรียนประมาณ	๙๘	คน

(อนุบาล-ประถมศึกษาปีที่ ๖)

สถานศึกษา	จำนวนครู (คน)	จำนวนเด็กเล็ก นักเรียน นักศึกษา				
		พ.ศ. ๒๕๕๘	พ.ศ. ๒๕๕๙	พ.ศ. ๒๕๖๐	พ.ศ. ๒๕๖๑	พ.ศ. ๒๕๖๒
ศูนย์พัฒนาเด็กเล็กบ้านคลองหาด	๒	๓๐	๓๐	๒๕	๓๓	๒๐
ศูนย์พัฒนาเด็กเล็กอนุบาลคลองหาด	๓	๔๘	๔๐	๓๕	๔๐	๔๐
ศูนย์พัฒนาเด็กเล็กบ้านเขาเลื่อม	๓	๔๕	๔๐	๓๕	๓๓	๓๒
ศูนย์พัฒนาเด็กเล็กบ้านเขาดิน	๓	๓๕	๓๕	๕๐	๕๐	๔๐
ศูนย์พัฒนาเด็กเล็กบ้านใหม่ไทยเจริญ	๒	๒๒	๒๓	๒๕	๒๔	๒๖
ศูนย์พัฒนาเด็กเล็กบ้านเขาช่องแคบ	๒	๑๗	๑๗	๒๐	๑๘	๑๘
โรงเรียนบ้านคลองหาด	๑๒	๒๓๔	๒๐๕	๑๙๖	๒๑๒	๒๐๑
โรงเรียนอนุบาลคลองหาด	๑๕	๓๐๑	๓๑๕	๓๔๕	๓๓๙	๓๔๖
โรงเรียนบ้านเขาเลื่อม	๑๑	๑๘๒	๑๙๕	๑๙๖	๑๙๖	๑๙๗
โรงเรียนบ้านเขาดิน	๑๑	๑๗๒	๑๙๐	๑๙๘	๑๙๐	๒๐๐
โรงเรียนบ้านใหม่ไทยเจริญ	๔	๖๔	๗๕	๙๕	๑๐๔	๙๑
โรงเรียนบ้านเขาช่องแคบ	๕	๙๔	๙๘	๘๘	๘๖	๘๓

โรงเรียนมัธยมศึกษา๑ แห่ง ได้แก่

๑.โรงเรียนคลองหาดพิทยาคม

(มัธยมศึกษาปีที่ ๑-๖)

ในพื้นที่มีการศึกษานอกระบบ(กศน.อำเภอคลองหาด) ๑ แห่ง

สาธารณสุข

๑. โรงพยาบาลคลองหาดจำนวน ๓๐ เตียง	จำนวน ๑	แห่ง
๒. คลินิกสถานพยาบาล	จำนวน ๒	แห่ง

อาชญากรรม

เทศบาลตำบลคลองหาดเหตุการณ์ปีที่ผ่านมามีเหตุอาชญากรรมเกิดขึ้น และมีเหตุการณ์ลักขโมยทรัพย์สินประชาชน และทำลายทรัพย์สินของราชการ โดยเฉพาะทางด้านการค้าจุดผ่านแดนการบ้านเขาดิน ซึ่งเทศบาลตำบลคลองหาด ก็ได้ดำเนินการป้องกันการเกิดเหตุดังกล่าว จากการสำรวจข้อมูลพื้นฐานพบว่าส่วนมากครัวเรือนมีการป้องกันอุบัติภัยอย่างถูกวิธี มีความปลอดภัยในชีวิตและทรัพย์สิน จากปัญหา วิธีการแก้ปัญหาของเทศบาลตำบลคลองหาด ที่สามารถดำเนินการได้ตามอำนาจหน้าที่และงบประมาณที่มีอยู่อย่างจำกัด ติดตั้งสัญญาณไฟกระพริบทางร่วมทางแยก และลูกศรบอกทาง รวมทั้งได้ตั้งจุดตรวจ จุดสกัด จุดบริการ ในช่วงเทศกาลที่มีวันหยุด หลายวันเพื่ออำนวยความสะดวกให้กับประชาชน แต่ปัญหาที่พบเป็นประจำคือการทะเลาะวิวาทของกลุ่มวัยรุ่นโดยเฉพาะในสถานที่จัดงานดนตรี งานมหรสพ เป็นปัญหาที่ชุมชนได้รับผลกระทบเป็นอย่างมาก การแก้ไขปัญหา คือการแจ้งเตือนให้ผู้ปกครองดูแลบุตรหลานของตน ประชาสัมพันธ์ให้ทราบถึงผลกระทบ ผลเสียหาย และโทษที่ได้รับจากการเกิดเหตุทะเลาะวิวาท การขอความร่วมมือไปยังผู้นำ การขอกำลังจาก ตำรวจ ผู้นำชุมชน อปพร. เพื่อระงับเหตุไม่ให้เกิดความรุนแรง แต่จะไม่ให้เกิดขึ้นเลยยังเป็นปัญหาที่ปัจจุบันไม่สามารถที่จะแก้ไขได้ ทั้งที่มีการร่วมมือกัน หลายฝ่าย เป็นเรื่องที่ทางเทศบาลตำบลคลองหาดต้องหาวิธีที่จะแก้ไขปัญหาให้กับประชาชนต่อไปตามอำนาจหน้าที่ที่สามารถดำเนินการได้

ยาเสพติด

เทศบาลตำบลคลองหาด ได้จัดตั้งศูนย์ปฏิบัติการป้องกันและปราบปรามยาเสพติด(ศป.ปส.ทต.) มีหน้าที่เกี่ยวกับการรณรงค์ ป้องกัน กลุ่มผู้ที่มีโอกาสเข้าไปเกี่ยวข้องกับยาเสพติด กลุ่มเสี่ยงต่างๆและจัดให้มีการบำบัดรักษา และฟื้นฟูสมรรถภาพผู้เสพยาเสพติดในชุมชนอย่างเพียงพอ และการดำเนินการด้านอื่นที่เกี่ยวข้องกับการป้องกันและแก้ไขปัญหายาเสพติด ซึ่งในพื้นที่เทศบาลตำบลคลองหาด มีเยาวชนในวัยเรียนและนอกวัยเรียนที่เข้าไปยุ่งเกี่ยวกับยาเสพติด เช่น บุหรี่ กาว ยาบ้า ฯลฯ

การสังคมสงเคราะห์

เทศบาลตำบลคลองหาด ได้ดำเนินการด้านสงคมสังเคราะห์ ดังนี้

๑) ดำเนินการจ่ายเบี้ยยังชีพให้กับผู้สูงอายุ ผู้พิการ และผู้ป่วยเอดส์

๒) รับลงทะเบียนและประสานโครงการเงินอุดหนุนเพื่อการเลี้ยงดูเด็กแรกเกิด

๓) ประสานการทำบัตรผู้พิการ

๔) ตั้งโครงการช่วยเหลือผู้ยากจน ยากไร้ รายได้น้อย และผู้ด้อยโอกาสไร้ที่พึ่ง

๕) ตั้งโครงการก่อสร้าง ปรับปรุง ซ่อมแซมบ้านผู้ยากไร้หรือผู้ด้อยโอกาส

ระบบบริการพื้นฐาน

การคมนาคมขนส่ง

การคมนาคมติดต่อระหว่างอำเภอและจังหวัด รวมทั้งการเดินทางสัญจรและขนส่งผลผลิตทางการเกษตรของประชาชน มีถนนหลักมาตรฐานเชื่อมระหว่างตำบลคลองหาดกับตำบลใกล้เคียง

๑. ถนนเชื่อมต่อระหว่างตำบล

๑) ทางหลวง หมายเลข ๓๓๙๕ (ถนนลาดยาง) สายวัฒนานคร - ทุ่งขนาน ผ่านตำบลไทรทอง อำเภอคลองหาด จังหวัดสระแก้ว จำนวน ๑ สาย

๒) ทางหลวง หมายเลข ๒๐๐๔ (ถนนลาดยาง) สายวัฒนานคร – คลองหาด ผ่านตำบลไทรทอง

อำเภอคลองหาด จังหวัดสระแก้ว จำนวน ๑ สาย

๓) ทางหลวง หมายเลข ๓๐๕๙ (ถนนลาดยาง) สายอรัญประเทศ – ผ่านบ้านคลองหว้า -ผ่านวังน้ำเย็น จังหวัดสระแก้ว จำนวน ๑ สาย

๔) ทางหลวง หมายเลข ๓๓๙๕ สายวัฒนานคร-คลองหาด-ทุ่งขนาน ระยะทาง ๖๐ กม.

ลำดับ	รายการ	จำนวนสายทาง	พื้นที่ที่ได้รับประโยชน์
๑	ถนนลาดยางแอลฟัลท์	๓	ม.๒, ม.๘, ม.๑๒
๒	ถนนคอนกรีต	๗	ม.๑, ม.๕, ม.๖, ม.๗, ม.๘, ม.๙, ม.๑๓
๓	ถนนลูกรัง	๓๒	ม.๑, ม.๒, ม.๓, ม.๔, ม.๕, ม.๖, ม.๗, ม.๘, ม.๙, ม.๑๐, ม.๑๑ ม.๑๒, ม.๑๓
๔	ถนนดิน	-	-

การไฟฟ้า

- ภายในเขตเทศบาลตำบลคลองหาด ใช้ไฟฟ้าจากการไฟฟ้าส่วนภูมิภาคอำเภอวัฒนานคร นอกจากนี้ตามถนนและซอยต่าง ๆ ภายในเขตเทศบาล ได้จัดให้มีไฟฟ้าสาธารณะ เพื่อประชาชนที่สัญจรไปมา มีความปลอดภัยในชีวิตและทรัพย์สิน

การประปา

หมู่บ้านที่มีประปาใช้ประกอบด้วย

- ประปาจากการประปาส่วนภูมิภาควัฒนานคร ใช้ในพื้นที่ หมู่ที่ ๑, ๒, ๕, ๖, ๗, ๑๐, ๑๓
- ประปาหมู่บ้านใช้ในพื้นที่ หมู่ ๓, ๔, ๘, ๙, ๑๑, ๑๒

โทรศัพท์

ปัจจุบันทุกหมู่บ้าน ใช้โทรศัพท์เคลื่อนที่เป็นส่วนใหญ่

๕.๕ ไปรษณีย์หรือการสื่อสารหรือการขนส่ง และวัสดุ ครุภัณฑ์

- ไปรษณีย์คลองหาด	จำนวน ๑ แห่ง
- ตู้โทรศัพท์สาธารณะ	จำนวน ๑๐ แห่ง
- รบบกระจายเสียงแบบไร้สาย	จำนวน ๔๐ แห่ง

๖.ระบบเศรษฐกิจ

๖.๑ การเกษตร

ประชาชนส่วนใหญ่ประมาณร้อยละ ๘๐ ประกอบอาชีพทำการเกษตรกรรมได้แก่ปลูกไร่อ้อย ไร่ข้าวโพด ไร่มัน และทำสวนผลไม้ เช่น ลำไย ชมพู่

๖.๒ การประมง

- ไม่มี

๖.๓ การปศุสัตว์

พื้นที่ดูแลของเทศบาลตำบลคลองหาด มีการปศุสัตว์ คือ การเลี้ยงโค การเลี้ยงสุกร และเลี้ยงเป็ด ไก่ ฯลฯ ในทุกหมู่บ้าน

๖.๔ การบริการ

- บริการนวดพื้นเมือง จำนวน ๒ ที่ คือ ม.๕ บ้านคลองหาด และภายในโรงพยาบาลคลองหาด
- มีร้านบริการทำผม เสริมสวย ครบทุกหมู่บ้านทั้งหมด ๑-๑๓ หมู่บ้าน
- มีรีสอร์ท ในพื้นที่จำนวน ๖ แห่ง
- มีโรงสีข้าวขนาดเล็กในพื้นที่ ครบทุกหมู่บ้านทั้งหมด ๑-๑๓ หมู่บ้าน

๖.๕ การท่องเที่ยว

มีสถานที่ท่องเที่ยว จำนวน ๓ แห่ง

- ถ้ำเพชรโพธิ์ทอง,ถ้ำหาดทรายแก้ว
- ทะเลคลองหาด
- จุดผ่านแดนถาวรบ้านเขาดิน

๖.๖ อุตสาหกรรม

บริษัทฟอลฟาวเวอร์ ตั้งอยู่บนพื้นที่ ม.๕ บ้านคลองหาด อำเภอคลองหาด จังหวัดสระแก้ว

๖.๗ การพาณิชย์และกลุ่มอาชีพ

-กลุ่มธนาคารเพื่อการเกษตรและสหกรณ์	๑	กลุ่ม
- กลุ่มธนาคารกสิกร	๑	กลุ่ม
-กลุ่มสัจจะออมทรัพย์	๑๓	กลุ่ม
- กลุ่มกองทุนสวัสดิการชุมชน	๓	กลุ่ม
-กลุ่มเกษตร	๓	กลุ่ม
-กลุ่มแปรรูปกล้วยฉาบ	๑	กลุ่ม

๖.๘ แรงงาน

แรงงานในพื้นที่ตำบลคลองหาด ส่วนใหญ่เป็นแรงงานจากประเทศกัมพูชา ซึ่งมีพื้นที่ใกล้เคียงกัน โดยแรงงานที่เข้ามารับจ้างในพื้นที่ตำบลคลองหาด ส่วนใหญ่จะมีการอยู่รวมกลุ่มกันจำนวนหนึ่งและมีการสร้างที่พักชั่วคราวอาศัยอยู่ในพื้นที่ไร่ของนายจ้าง แรงงานที่เป็นคนในพื้นที่บางส่วนไปรับจ้างทำงานนอกพื้นที่ ปัญหาที่พบคือ ประชากรต้องไปทำงานนอกพื้นที่ในเมืองที่มีโรงงานอุตสาหกรรม บริษัท ห้างร้านใหญ่ๆ เพราะในพื้นที่ไม่มีโรงงานอุตสาหกรรมที่มีการจ้างแรงงานเยอะ เพราะพื้นที่ส่วนมากเป็นที่อยู่อาศัย ปัญหานี้ยังไม่สามารถแก้ไขได้

๗. ศาสนา ประเพณี วัฒนธรรม

๗.๑ การนับถือศาสนา

ประชาชน ในพื้นที่ส่วนใหญ่นับถือศาสนาพุทธ โดยมีข้อมูลศาสนสถาน ดังนี้

วัด มีจำนวน ๘ วัด ได้แก่

๑. วัดคลองหาด
๒. วัดเขาเสื่อม
๓. วัดอพป.คลองหาด
๔. วัดไทยเจริญธรรม (บ้านป่าชากวาง)
๕. วัดไทยพัฒนา (วัดสายัณต์)
๖. วัดเขาดิน
๗. วัดเขาช่องแคบ
๘. วัดเทพหัสดิน ณ อยุธยา (บ้านเขาผาผึ้ง)

สำนักสงฆ์ มีจำนวน ๓ แห่งได้แก่

๑. สำนักสงฆ์รัตนคีรีวรรณ (บ้านทับวังมน)
๒. สำนักสงฆ์แม่ย่าชอม (บ้านป่าตะแบก)
๓. สำนักสงฆ์พญาไทร (บ้านป่าตะแบก)

๗.๒ ประเพณีและงานประจำปี

ช่วงเดือน กุมภาพันธ์ จัดงานชมพูหวานประจำปี

ช่วงเดือน เมษายน จัดประเพณีเชื่อมสัมพันธ์ ไทย-กัมพูชา ประเพณีสงกรานต์รดน้ำดำหัวผู้สูงอายุ

ช่วงเดือน ตุลาคม ประเพณีแห่ปราสาทผึ้ง หมู่ ๑๓ และ หมู่ ๑๒

ช่วงเดือน ตุลาคม ประเพณีแห่ปราสาทผึ้ง หมู่ ๑๑ และ หมู่ ๑๒

๗.๓ ภูมิปัญญาท้องถิ่น ภาษาถิ่น

ภูมิปัญญาท้องถิ่นที่โดดเด่น

- ไม่มี

ภาษาถิ่น คือ

ภาษากลาง ภาษาอีสาน และภาษาอื่นๆ

๗.๔ สินค้าพื้นเมืองและของที่ระลึก

สินค้าพื้นเมืองและของที่ระลึกที่โดดเด่น

- ไม่มี

๘. ทรัพยากรธรรมชาติ

๘.๑ น้ำ

- คลองน้ำ
- อ่างเก็บน้ำ
- ห้วย

๘.๒ ป่าไม้

- ในพื้นที่เป็นป่าปลูก และป่าเบญจวรรณ ป่าชุมชน

๘.๓ ภูเขา

- ในพื้นที่เป็นที่ราบระหว่างภูเขา

๘.๔ ทรัพยากรธรรมชาติที่สำคัญขององค์กรปกครองส่วนท้องถิ่น

คุณภาพทรัพยากรธรรมชาติในพื้นที่ตำบลคลองหาด ส่วนใหญ่จะยังไม่อุดมสมบูรณ์ เช่น คลองธรรมชาติไม่สามารถกักเก็บน้ำได้ตลอดทั้งปี ปริมาณน้ำฝนในแต่ละปีมีจำนวนน้อย และสภาพดินส่วนใหญ่จะเป็นพื้นที่ดินลูกรังไม่สามารถทำการเกษตรได้หรือทำได้แต่ไม่ได้ผลดี

๙. อื่น ๆ

- ไม่มี

ส่วนที่ ๒ ยุทธศาสตร์การพัฒนาองค์กรปกครองส่วนท้องถิ่น

****

๑. ความสัมพันธ์ระหว่างแผนพัฒนาระดับมหภาค

๑.๑ แผนยุทธศาสตร์ชาติ ๒๐ ปี

วิสัยทัศน์ประเทศไทย

"ประเทศไทยมีความมั่นคง มั่งคั่ง ยั่งยืน เป็นประเทศพัฒนาแล้ว ด้วยการพัฒนาตามหลักปรัชญาของเศรษฐกิจพอเพียง"

หรือเป็นคติพจน์ประจำชาติว่า **"มั่นคง มั่งคั่ง ยั่งยืน"** เพื่อสนองตอบต่อผลประโยชน์แห่งชาติ อันได้แก่ การมีเอกราช อธิปไตย การดำรงอยู่อย่างมั่นคง และยั่งยืนของสถาบันหลักของชาติและประชาชนจากภัยคุกคามทุกรูปแบบ การอยู่ร่วมกันในชาติอย่างสันติสุขเป็นปึกแผ่น มีความมั่นคงทางสังคมท่ามกลางพหุสังคมและการมีเกียรติและศักดิ์ศรีของความเป็นมนุษย์ความเจริญเติบโตของชาติ ความเป็นธรรมและความอยู่ดีมีสุขของประชาชน ความยั่งยืนของฐานทรัพยากรธรรมชาติสิ่งแวดล้อม ความมั่นคงทางพลังงานและอาหาร ความสามารถในการรักษาผลประโยชน์ของชาติภายใต้การเปลี่ยนแปลงของสภาวะแวดล้อมระหว่างประเทศ และการอยู่ร่วมกันอย่างสันติประสานสอดคล้องกันด้านความมั่นคงในประชาคมอาเซียนและประชาคมโลกอย่างมีเกียรติและศักดิ์ศรี

โดยมีเป้าหมายการพัฒนาประเทศ คือ **"ประเทศชาติมั่นคง ประชาชนมีความสุขเศรษฐกิจพัฒนาอย่างต่อเนื่อง สังคมเป็นธรรม ฐานทรัพยากรธรรมชาติยั่งยืน"** โดยยกระดับศักยภาพของประเทศในหลากหลายมิติ พัฒนาคนในทุกมิติและในทุกช่วงวัยให้เป็นคนดี เก่ง และมีคุณภาพ สร้างโอกาสและความเสมอภาคทางสังคม สร้างการเติบโตบนคุณภาพชีวิตที่เป็นมิตรกับสิ่งแวดล้อม และมีภาครัฐของประชาชนเพื่อประชาชนและประโยชน์ส่วนรวม โดยการประเมินผลการพัฒนาตามยุทธศาสตร์ชาติ ประกอบด้วย

๑) ความอยู่ดีมีสุขของคนไทยและสังคมไทย

๒) ขีดความสามารถในการแข่งขัน การพัฒนาเศรษฐกิจ และการกระจายรายได้

๓) การพัฒนาทรัพยากรมนุษย์ของประเทศ

๔) ความเท่าเทียมและความเสมอภาคของสังคม

๕) ความหลากหลายทางชีวภาพ คุณภาพสิ่งแวดล้อม และความยั่งยืนของทรัพยากรธรรมชาติ

๖) ประสิทธิภาพการบริหารจัดการและการเข้าถึงการให้บริการของภาครัฐ

ประเด็นยุทธศาสตร์ชาติ

๑ ยุทธศาสตร์ชาติด้านความมั่นคง

(๑) การรักษาความสงบภายในประเทศ

(๒)การป้องกันและแก้ไขปัญหาที่มีผลกระทบต่อความมั่นคง

(๓) การพัฒนาศักยภาพของประเทศให้พร้อมเผชิญภัยคุกคามที่กระทบต่อความมั่นคงของชาติ

(๔) การบูรณาการความร่วมมือด้านความมั่นคงกับอาเซียนและนานาชาติ รวมถึงองค์กรภาครัฐและที่มิใช่ภาครัฐ

(๕) การพัฒนากลไกการบริหารจัดการความมั่นคงแบบองค์รวม

๒ ยุทธศาสตร์ชาติด้านการสร้างความสามารถในการแข่งขัน

(๑) การเกษตรสร้างมูลค่า

(๒) อุตสาหกรรมและบริการแห่งอนาคต

(๓) สร้างความหลากหลายด้านการท่องเที่ยว

(๔) โครงสร้างพื้นฐาน เชื่อมไทย เชื่อมโลก

(๕) พัฒนาเศรษฐกิจบนพื้นฐานผู้ประกอบการยุคใหม่

๓ ยุทธศาสตร์ชาติด้านการพัฒนาและเสริมสร้างศักยภาพทรัพยากรมนุษย์

(๑) การปรับเปลี่ยนค่านิยมและวัฒนธรรม

(๒) การพัฒนาศักยภาพคนตลอดช่วงชีวิต

(๓) ปฏิรูปกระบวนการเรียนรู้ที่ตอบสนองต่อการเปลี่ยนแปลงในศตวรรษที่ ๒๑

(๔) การตระหนักถึงพหุปัญญาของมนุษย์ที่หลากหลาย

(๕) การเสริมสร้างให้คนไทยมีสุขภาวะที่ดี

(๖) การสร้างสภาพแวดล้อมที่เอื้อต่อการพัฒนาและเสริมสร้างศักยภาพทรัพยากรมนุษย์

(๗) การเสริมสร้างศักยภาพการกีฬาในการสร้างคุณค่าทางสังคมและพัฒนาประเทศ

๔ ยุทธศาสตร์ชาติด้านการสร้างโอกาสและความเสมอภาคทางสังคม

(๑) การลดความเหลื่อมล้ำ สร้างความเป็นธรรมในทุกมิติ

(๒) การกระจายศูนย์กลางความเจริญทางเศรษฐกิจ สังคม และเทคโนโลยี

(๓) การเสริมสร้างพลังทางสังคม

(๔) การเพิ่มขีดความสามารถของชุมชนท้องถิ่นในการพัฒนา การพึ่งตนเองและการจัดการตนเอง

๕ ยุทธศาสตร์ชาติด้านการสร้างการเติบโตบนคุณภาพชีวิตที่เป็นมิตรกับสิ่งแวดล้อม

(๑) สร้างการเติบโตอย่างยั่งยืนบนสังคมเศรษฐกิจสีเขียว

(๒) สร้างการเติบโตอย่างยั่งยืนบนสังคมเศรษฐกิจภาคทะเล

(๓) สร้างการเติบโตอย่างยั่งยืนบนสังคมที่เป็นมิตรต่อสภาพภูมิอากาศ

(๔) พัฒนาพื้นที่เมือง ชนบท เกษตรกรรมและอุตสาหกรรมเชิงนิเวศ มุ่งเน้นความเป็นเมืองที่เติบโตอย่างต่อเนื่อง

(๕) พัฒนาความมั่นคงน้ำ พลังงาน และเกษตรที่เป็นมิตรต่อสิ่งแวดล้อม

(๖) ยกระดับกระบวนทัศน์เพื่อกำหนดอนาคตประเทศ

๖ ยุทธศาสตร์ชาติด้านการปรับสมดุลและพัฒนาระบบการบริหารจัดการภาครัฐ

(๑) ภาครัฐที่ยึดประชาชนเป็นศูนย์กลาง ตอบสนองความต้องการ และให้บริการอย่างสะดวกรวดเร็ว โปร่งใส

(๒) ภาครัฐบริหารงานแบบบูรณาการโดยมียุทธศาสตร์ชาติเป็นเป้าหมายและเชื่อมโยงการพัฒนาในทุกระดับ ทุกประเด็น ทุกภารกิจ และทุกพื้นที่

(๓) ภาครัฐมีขนาดเล็กลง เหมาะสมกับภารกิจ ส่งเสริมให้ประชาชนและทุกภาคส่วนมีส่วนร่วมในการพัฒนาประเทศ

(๔) ภาครัฐมีความทันสมัย

(๕) บุคลากรภาครัฐเป็นคนดีและเก่ง ยึดหลักคุณธรรม จริยธรรม มีจิตสำนึกมีความสามารถสูง มุ่งมั่น และเป็นมืออาชีพ

(๖) ภาครัฐมีความโปร่งใส ปลอดการทุจริตและประพฤติมิชอบ

(๗) กฎหมายมีความสอดคล้องเหมาะสมกับบริบทต่าง ๆ และมีเท่าที่จำเป็น

(๘) กระบวนการยุติธรรมเคารพสิทธิมนุษยชนและปฏิบัติต่อประชาชนโดย

๑.๒ แผนพัฒนาเศรษฐกิจและสังคมแห่งชาติฉบับที่ ๑๒ (พ.ศ.๒๕๖๐-๒๕๖๔)

วิสัยทัศน์

จากสถานะของประเทศและบริบทการเปลี่ยนแปลงต่างๆ ที่ประเทศกำลังประสบอยู่ ทำให้การกำหนดวิสัยทัศน์แผนพัฒนาฯ ฉบับที่ ๑๒ ยังคงมีความต่อเนื่องจากวิสัยทัศน์แผนพัฒนาฯ ฉบับที่ ๑๑ และ กรอบหลักการของการวางแผนที่น้อมนำและประยุกต์ใช้หลักปรัชญาของเศรษฐกิจพอเพียง ยึดคนเป็นศูนย์กลางของการพัฒนาอย่างมีส่วนร่วม การพัฒนาที่ยึดหลักสมดุล ยั่งยืน โดยวิสัยทัศน์ของการพัฒนาในแผนพัฒนาฯ ฉบับที่ ๑๒ ต้องให้ความสำคัญกับการกำหนดทิศทางการพัฒนาที่มุ่งสู่การเปลี่ยนผ่านประเทศไทย จากประเทศที่มีรายได้ปานกลางไปสู่ประเทศที่มีรายได้สูง มีความมั่นคง และยั่งยืน สังคมอยู่ร่วมกันอย่างมีความสุข และนำไปสู่การบรรลุวิสัยทัศน์ระยะยาว "มั่นคง มั่งคั่ง ยั่งยืน" ของประเทศ

เป้าหมายการพัฒนาประเทศ

๑. การหลุดพ้นจากกับดักประเทศรายได้ปานกลางสู่รายได้สูง

(๑) เศรษฐกิจขยายตัวเฉลี่ยไม่ต่ำกว่าร้อยละ ๕.๐

(๒) ผลิตภัณฑ์มวลรวมในประเทศต่อหัว (GDP Per Capita) และรายได้ประชาชาติต่อหัว (GNP Per Capita) ณ สิ้นแผนพัฒนาฯ ฉบับที่ ๑๒ ในปี ๒๕๖๔ เพิ่มขึ้นเป็น ๓๑๗,๐๕๑ บาท (๙,๓๒๕ ดอลลาร์ สรอ.) และ ๓๐๑,๑๙๙ บาท (๘,๘๕๙ ดอลลาร์ สรอ.) ต่อคนต่อปี

(๓) ผลิตภาพการผลิตเพิ่มขึ้นไม่ต่ำกว่าเฉลี่ยร้อยละ ๒.๕ ต่อปี

(๔) การลงทุนรวมขยายตัวไม่ต่ำกว่าเฉลี่ยร้อยละ ๘.๐ (การขยายตัวของการ ลงทุนภาครัฐไม่ต่ำกว่าร้อยละ ๑๐.๐ และการลงทุนของภาคเอกชนขยายตัวไม่ต่ำกว่าเฉลี่ยร้อยละ ๗.๕ ในขณะ ที่ปริมาณการส่งออกขยายตัวเฉลี่ยไม่ต่ำกว่าร้อยละ ๔.๐ ต่อปี)

๒. การพัฒนาศักยภาพคนให้สนับสนุนการเจริญเติบโตของประเทศและการสร้าง สังคมสูงวัยอย่างมีคุณภาพ

(๑) ประชาชนทุกช่วงวัยมีความมั่นคงทางด้านเศรษฐกิจและสังคม (Socioeconomic Security) และมีคุณภาพชีวิตที่ดีขึ้น

(๒) การศึกษาและการเรียนรู้ได้รับการพัฒนาคุณภาพ

(๓) สถาบันทางสังคมมีความเข้มแข็งเป็นฐานรากที่เอื้อต่อการพัฒนาคน

๓. การลดความเหลื่อมล้ำในสังคม

(๑) การกระจายรายได้มีความเท่าเทียมกันมากขึ้น

(๒) บริการทางสังคมมีคุณภาพและมีการกระจายอย่างทั่วถึง

๔. การสร้างการเจริญเติบโตทางเศรษฐกิจและสังคมที่เป็นมิตรกับสิ่งแวดล้อม

(๑) รักษาความมั่นคงของฐานทรัพยากร สร้างสมดุลระหว่างการอนุรักษ์และ การใช้ประโยชน์อย่างยั่งยืนและเป็นธรรม

(๒) ขับเคลื่อนประเทศสู่เศรษฐกิจและสังคมที่เป็นมิตรต่อสิ่งแวดล้อม

(๓) เพิ่มขีดความสามารถในการรับมือภัยพิบัติและการเปลี่ยนแปลงสภาพ ภูมิอากาศ

(๔) เพิ่มประสิทธิภาพและเสริมสร้างธรรมาภิบาลในการบริหารจัดการทรัพยากรธรรมชาติและสิ่งแวดล้อม

(๕) มีการบริหารจัดการให้สมดุลระหว่างการอุปสงค์และอุปทาน

๕. การบริหารราชการแผ่นดินที่มีประสิทธิภาพ

(๑) การบริหารงานภาครัฐที่โปร่งใส เป็นธรรม มีประสิทธิภาพ และมีส่วนร่วม

(๒) ขจัดการทุจริตคอร์รัปชั่น

(๓) มีการกระจายอำนาจที่เหมาะสม

ยุทธศาสตร์การพัฒนาประเทศ

ยุทธศาสตร์ในแผนพัฒนาฯ ฉบับที่ ๑๒ มีทั้งหมด ๑๐ ยุทธศาสตร์ โดยมี ๖ ยุทธศาสตร์ตามกรอบยุทธศาสตร์ชาติ ๒๐ ปี และอีก ๔ ยุทธศาสตร์ที่เป็นปัจจัยสนับสนุน ดังนี้

(๑) ยุทธศาสตร์การเสริมสร้างและพัฒนาศักยภาพทุนมนุษย์

(๒) ยุทธศาสตร์การสร้างความเป็นธรรมและลดความเหลื่อมล้ำในสังคม

(๓) ยุทธศาสตร์การสร้างความเข้มแข็งทางเศรษฐกิจและแข่งขันได้อย่างยั่งยืน

(๔) ยุทธศาสตร์การเติบโตที่เป็นมิตรกับสิ่งแวดล้อมเพื่อการพัฒนาที่ยั่งยืน

(๕) ยุทธศาสตร์การเสริมสร้างความมั่นคงแห่งชาติเพื่อการพัฒนาประเทศสู่ความมั่งคั่งและยั่งยืน

(๖) ยุทธศาสตร์การบริหารจัดการในภาครัฐ การป้องกันการทุจริตประพฤติมิชอบ และธรรมาภิบาลในสังคมไทย

(๗) ยุทธศาสตร์การพัฒนาโครงสร้างพื้นฐานและระบบโลจิสติกส์

(๘) ยุทธศาสตร์การพัฒนาวิทยาศาสตร์ เทคโนโลยี วิจัย และนวัตกรรม

(๙) ยุทธศาสตร์การพัฒนาภาค เมือง และพื้นที่เศรษฐกิจ

(๑๐) ยุทธศาสตร์ความร่วมมือระหว่างประเทศเพื่อการพัฒนา

๑.๓ แผนพัฒนาภาค/แผนพัฒนากลุ่มจังหวัด/แผนพัฒนาจังหวัด

๑. แผนพัฒนาภาค

ยุทธศาสตร์การพัฒนากลุ่มจังหวัดภาคตะวันออก (ประกอบด้วย ๘ จังหวัด ได้แก่ ชลบุรี ระยอง จันทบุรี ตราด ฉะเชิงเทรา นครนายก ปราจีนบุรี และสระแก้ว)

วิสัยทัศน์

"มุ่งพัฒนาภาคตะวันออกให้เป็นฐานเศรษฐกิจขั้นนำของอาเซียน"

ยุทธศาสตร์ที่ ๑ พัฒนาพื้นที่ระเบียงเศรษฐกิจพิเศษภาคตะวันออกให้เป็นเขต เศรษฐกิจพิเศษที่มีความทันสมัยที่สุดในภูมิภาคอาเซียน

แนวทางการพัฒนา

๑) พัฒนาโครงข่ายความเชื่อมโยงด้านการคมนาคมขนส่งหลักให้เอื้อประโยชน์ต่อการ พัฒนาอุตสาหกรรมและเมืองในอนาคต ได้แก่ สนามบินอู่ตะเภา รถไฟความเร็วสูงเชื่อม ๓ สนามบิน ท่าเรือ แหลมฉบังระยะ ๓ ท่าเรือมาบตาพุดระยะ ๓ ท่าเรือสัตหีบ รถไฟทางคู่เชื่อม ๓ ท่าเรือ และทางหลวงพิเศษ ระหว่างเมือง ช่วงพัทยา-มาบตาพุด

๒) ส่งเสริมการพัฒนากลุ่มอุตสาหกรรมที่ใช้เทคโนโลยีขั้นสูงและอุตสาหกรรมแห่ง อนาคตในพื้นที่ระเบียงเศรษฐกิจพิเศษภาคตะวันออก เช่น จัดตั้งศูนย์บริการแบบเบ็ดเสร็จ ประชาสัมพันธ์ และชักจูงนักลงทุนที่มีศักยภาพและเหมาะสม เป็นต้น

๓) พัฒนาบุคลากร การศึกษา การวิจัย และเทคโนโลยี เพื่อผลิตกำลังคนให้ตรงกับความ ต้องการของอุตสาหกรรมเป้าหมาย และก่อให้เกิดการวิจัย สร้างนวัตกรรม และการพัฒนาเทคโนโลยีในการต่อยอด และขับเคลื่อนการพัฒนาในพื้นที่อย่างยั่งยืน อาทิ EEC of Digital Park (EECd) และ EEC of Innovation (EECi)

๔) พัฒนาแหล่งท่องเที่ยวชายทะเลนานาชาติในจังหวัดชลบุรี-ระยอง ให้เป็นฐานการ กระจายรายได้และการสร้างงานให้แก่ชุมชน

๕) พัฒนาสภาพแวดล้อมเมืองสำคัญของจังหวัดให้เป็นเมืองน่าอยู่ เอื้อต่อการขยายตัว ทางเศรษฐกิจและสังคมอย่างมีสมดุล

ยุทธศาสตร์ที่ ๒ พัฒนาภาคตะวันออกให้เป็นแหล่งผลิตอาหารที่มีคุณภาพและได้ มาตรฐานสากล

แนวทางการพัฒนา

๑) พัฒนาการผลิตและการค้าผลไม้ภาคตะวันออก ให้เป็นศูนย์ผลไม้เมืองร้อนแห่ง เอเชียโดยปรับปรุงประสิทธิภาพการผลิตควบคู่ไปกับการรักษาคุณภาพสินค้า ตั้งแต่ขั้นตอนการผลิต การบรรจุหีบห่อ การแปรรูป และการจัดจำหน่าย

๒) ส่งเสริมการเลี้ยงปศุสัตว์ ได้แก่ สุกรและไก่ในจังหวัดชลบุรีและฉะเชิงเทรา ให้ผลผลิตมีคุณภาพและได้มาตรฐานความปลอดภัย สอดคล้องกับความต้องการของผู้บริโภค ทั้งในประเทศ และต่างประเทศ โดยส่งเสริมให้เกษตรกรมีความรู้ความสามารถในการใช้เทคโนโลยีการผลิตที่ทันสมัยและพันธุ์ ที่เหมาะสม รวมทั้งปรับปรุงระบบการบริหารจัดการตลาดให้มีประสิทธิภาพ

๓) พัฒนาพื้นที่ที่มีศักยภาพด้านประมงและเพาะเลี้ยงสัตว์น้ำบริเวณชายฝั่งอ่าวไทย ได้แก่ ชลบุรี ระยอง จันทบุรี และตราด ให้คงความอุดมสมบูรณ์ของทรัพยากรชายฝั่งทะเลอย่างยั่งยืนต่อไป โดยเร่งรัดการอนุรักษ์ ฟื้นฟู และการจัดการใช้ประโยชน์ทรัพยากรประมงและสิ่งแวดล้อมให้เป็นระบบ เหมาะสม ควบคู่ไปกับการส่งเสริมและพัฒนาอาชีพ เช่น การส่งเสริมการวิจัยและถ่ายทอดเทคโนโลยีการ จัดการและวิธีการเพาะเลี้ยงสัตว์น้ำเพื่อเพิ่มประสิทธิภาพการผลิตและสร้างมูลค่าเพิ่ม การส่งเสริมและ พัฒนาการประมงพื้นบ้าน รวมทั้งการส่งเสริมและพัฒนาธุรกิจการประมง เป็นต้น

ยุทธศาสตร์ที่ ๓ ปรับปรุงมาตรฐานสินค้าและธุรกิจบริการด้านการท่องเที่ยว

แนวทางการพัฒนา

๑) ฟื้นฟูและปรับปรุงการพัฒนาการท่องเที่ยวในจังหวัดนครนายก ฉะเชิงเทรา จันทบุรี และตราด ให้เป็นแหล่งท่องเที่ยวเชิงนิเวศ เชิงเกษตร เชิงสุขภาพ และการท่องเที่ยวโดยชุมชน โดยฟื้นฟูแหล่งท่องเที่ยว พร้อมทั้งปรับปรุงสิ่งอำนวยความสะดวก กิจกรรมการท่องเที่ยว สินค้า และบริการ ด้านการท่องเที่ยวให้ได้มาตรฐานสากล

๒) ฟื้นฟูและอนุรักษ์การท่องเที่ยวในจังหวัดปราจีนบุรีและสระแก้ว ให้เป็นแหล่ง ท่องเที่ยวอารยธรรมขอม โดยฟื้นฟูบูรณะโบราณสถานและสินทรัพย์ทางวัฒนธรรม รวมทั้งปรับปรุงและ อนุรักษ์สิ่งแวดล้อมและควบคุมการใช้ที่ดินอย่างเหมาะสม เพื่อให้เกิดการพัฒนาอย่างยั่งยืนต่อไป

ยุทธศาสตร์ที่ ๔ พัฒนาพื้นที่เศรษฐกิจชายแดนให้เป็นประตูเศรษฐกิจเชื่อมโยงกับ ประเทศเพื่อนบ้านให้เจริญเติบโตอย่างยั่งยืน

แนวทางการพัฒนา

๑) พัฒนาเขตพัฒนาเศรษฐกิจพิเศษชายแดนอรัญประเทศ จังหวัดสระแก้ว ให้เป็น ประตูและศูนย์กลางทางการค้า การท่องเที่ยว และการลงทุน เชื่อมโยงกับประเทศกัมพูชาและเวียดนาม โดยจัดระเบียบการใช้ประโยชน์ที่ดินให้เหมาะสม พัฒนาเชื่อมโยงโครงข่ายคมนาคมขนส่งให้มีประสิทธิภาพ และอำนวยความสะดวกบริเวณจุดผ่านแดน

๒) พัฒนาเขตพัฒนาเศรษฐกิจพิเศษชายแดนหาดเล็ก อำเภอคลองใหญ่ จังหวัดตราด ให้เป็นศูนย์กลางธุรกิจการค้าชายแดนและการท่องเที่ยว เชื่อมโยงกับจังหวัดเกาะกง กัมพูชา โดยจัดระเบียบ การใช้

ประโยชน์ที่ดิน ปรับปรุงเส้นทางคมนาคมและระบบ Logistics รวมถึงยกระดับมาตรฐานการให้บริการ และอำนวยความสะดวกบริเวณจุดผ่านแดน

๓) พัฒนาพื้นที่เศรษฐกิจชายแดนบ้านแหลมและบ้านผักกาด อำเภอโป่งน้ำร้อน จังหวัดจันทบุรี ให้เป็นศูนย์กลางการค้าชายแดนเชื่อมโยงกับจังหวัดพระตะบองและไพลินของกัมพูชา โดย ปรับปรุงและพัฒนาระบบบริการพื้นฐานเพื่ออำนวยความสะดวกในการลงทุน ตลอดจนพัฒนาจุดตรวจ ชายแดนเพื่อให้บริการได้อย่างมีประสิทธิภาพและได้มาตรฐานสากล

ยุทธศาสตร์ที่ ๕ แก้ไขปัญหาทรัพยากรธรรมชาติและจัดระบบการบริหารจัดการ มลพิษให้มีประสิทธิภาพเพิ่มขึ้น

แนวทางการพัฒนา

๑) บริหารจัดการน้ำเพื่อบรรเทาภาวะฝนแล้งและน้ำท่วมจันทบุรีและตราด โดยปรับปรุงและบำรุงรักษาแหล่งน้ำเดิม จัดสรรน้ำ และพัฒนาแหล่งน้ำเพิ่มเติม รองรับความต้องการใช้น้ำ ที่เพิ่มขึ้นจากการขยายตัวของกิจกรรมทางเศรษฐกิจและชุมชนได้อย่างพอเพียงและมีเสถียรภาพ รวมทั้ง ส่งเสริมการทำแหล่งเก็บกักน้ำขนาดเล็กกระจายในพื้นที่การเกษตรเพื่อแก้ไขปัญหาภัยแล้ง

๒) ฟื้นฟูป่าต้นน้ำให้เกิดความสมดุลต่อระบบนิเวศ โดยปลูกป่าเพิ่มเติม และเพิ่ม มาตรการเฝ้าระวังติดตามการบุกรุกป่า โดยสนับสนุนสิทธิและบทบาทของชุมชน ให้เข้ามามีส่วนร่วมในการ บริหารจัดการพื้นที่ป่าของชุมชนไม่ให้เสื่อมโทรมลง

๓) คุ้มครองและฟื้นฟูป่าชายเลน ปะการัง หญ้าทะเล และป้องการกัดเซาะชายฝั่ง โดยเฉพาะจังหวัดที่มีพื้นที่กัดเซาะรุนแรง ได้แก่ จันทบุรีและฉะเชิงเทรา โดยการกำหนดพื้นที่ และหลักเกณฑ์ การใช้ประโยชน์ ภายใต้กระบวนการมีส่วนร่วมของชุมชนท้องถิ่น หรือข้อตกลงร่วมกันของภาคีพัฒนา ในการ จัดการฟื้นฟูป่าชายเลน การเฝ้าระวังการลักลอบจับสัตว์น้ำ การคุ้มครองปะการัง หญ้าทะเล พื้นที่จับสัตว์น้ำ พื้นที่เพาะเลี้ยง และการทำประมงชายฝั่ง เพื่อป้องกันการกัดเซาะชายฝั่ง และไม่ให้ทรัพยากรชายฝั่ง เสื่อมโทรมลงไปอีก

๔) ดำเนินการตามมาตรการจัดการมลพิษทางอากาศ ได้แก่ สารอินทรีย์ระเหยง่าย และฝุ่นละอองขนาดเล็กในจังหวัดระยอง ชลบุรี และฉะเชิงเทรา โดยกำหนดมาตรการควบคุม และมาตรการ จูงใจในการป้องกัน และควบคุมการปล่อยมลพิษทางอากาศในเขตชุมชน และเขตอุตสาหกรรมให้อยู่ในเกณฑ์ มาตรฐานเพื่อให้ชุมชน และอุตสาหกรรมสามารถอยู่ร่วมกันได้อย่างเกื้อกูลกันและสันติสุข

๕) ปรับปรุงและเพิ่มประสิทธิภาพของระบบบำบัดน้ำเสียชุมชน ในจังหวัดที่เป็น ศูนย์กลางการค้า การท่องเที่ยว และพื้นที่อุตสาหกรรม รวมทั้งการจัดการน้ำทิ้งจากครัวเรือนและโรงงานให้เป็นไปตามเกณฑ์มาตรฐาน เพื่อควบคุมและบรรเทาปัญหาน้ำเสีย โดยเฉพาะ ในบริเวณแม่น้ำสายหลักที่อยู่ ในเกณฑ์เสื่อมโทรมอย่างต่อเนื่อง ได้แก่ แม่น้ำระยองตอนบน ตอนล่าง และแม่น้ำพังราดตอนบน

๖) พัฒนาและปรับปรุงกระบวนการรวบรวม ขนย้าย และการกำจัดขยะจังหวัดชลบุรี และระยองให้มีประสิทธิภาพเพิ่มขึ้น โดยใช้มาตรการคัดแยกขยะและบริหารการจัดเก็บตามประเภท การคัดแยกขยะให้เป็นระบบ ส่วนของเสียอันตรายที่มีแนวโน้มเพิ่มมากขึ้นเรื่อยๆ บริเวณพื้นที่อุตสาหกรรม จังหวัดชลบุรี และระยอง สนับสนุนให้ภาคเอกชนที่มีศักยภาพเข้ามามีส่วนร่วมในการแก้ปัญหาและการลงทุน กำจัดให้เป็นระบบและได้มาตรฐานการกำจัด

ประเทศไทย ๔.๐ โมเดลพัฒนาเศรษฐกิจใหม่

ประเทศไทย ๔.๐ เป็นวิสัยทัศน์เชิงนโยบายการพัฒนาเศรษฐกิจของประเทศไทย หรือ โมเดลพัฒนาเศรษฐกิจของรัฐบาล ภายใต้การนำของพลเอกประยุทธ์ จันทร์โอชา นายกรัฐมนตรีและหัวหน้าคณะรักษาความสงบแห่งชาติ (คสช.) ที่เข้ามาบริหารประเทศบนวิสัยทัศน์ที่ ว่า "มั่นคง มั่งคั่ง และยั่งยืน" ที่มีภารกิจสำคัญในการขับเคลื่อนปฏิรูปประเทศด้านต่าง ๆ เพื่อปรับแก้ จัดระบบ ปรับทิศทาง และสร้างหนทางพัฒนาประเทศให้เจริญ สามารถรับมือกับโอกาสและภัยคุกคามแบบใหม่ ๆที่เปลี่ยนแปลงอย่างเร็ว รุนแรงในศตวรรษที่ ๒๑ ได้ (ดร. สุวิทย์ เมษินทรีย์ รัฐมนตรี ช่วยว่าการกระทรวงพาณิชย์)

หลายประเทศกำหนดโมเดลเศรษฐกิจรูปแบบใหม่เพื่อสร้างความมั่งคั่งในศตวรรษที่ ๒๑ อาทิ สหรัฐอเมริกาพูดถึง A nation of Makers อังกฤษกำลังผลักดันประเทศสู่ Design of Innovation จีนประกาศโมเดล Made in China ๒๐๒๕ ส่วนอินเดียกำลังขับเคลื่อน Made in India หรือเกาหลีได้วางโมเดลเศรษฐกิจเป็น Creative Economy และมองมาประเทศใกล้อย่างลาวยังประกาศโมเดลเศรษฐกิจเป็น Power of ASEAN

ประเทศไทย ๑.๐ ยุคทองของภาคเกษตรกรรม เช่น ผลิตและขาย พืชไร่ พืชสวน หมู หมา กา ไก่ เป็นต้น

ประเทศไทย ๒.๐ ยุคอุตสาหกรรมเบา เช่น การผลิตและขายรองเท้า เครื่องหนัง เครื่องดื่ม เครื่องประดับ เครื่องเขียน กระเป๋า เครื่องนุ่งห่ม เป็นต้น

และยุคปัจจุบัน คือ ประเทศไทย ๓.๐ เป็นอุตสาหกรรมหนัก เช่น การผลิตและขาย ส่งออก เหล็กกล้า รถยนต์ กลั่นน้ำมัน แยกก๊าซธรรมชาติ ปูนซีเมนต์ เป็นต้น

นับตั้งแต่ประเทศไทยขับเคลื่อนเศรษฐกิจของประเทศด้วยนโยบายต่าง ๆ พบว่า มีการอัตราการขยายตัวทางเศรษฐกิจสูงสุดเฉลี่ยถึง ๗% ต่อปี แต่มาถึงหลังปี ๒๕๔๐ อัตราการขยายตัวทางเศรษฐกิจลดลงมาเป็น ๓-๔% ต่อปี เหตุผลสำคัญเพราะ

๑.ไทยไม่เคยปรับโครงสร้างเศรษฐกิจอย่างจริงจังมาก่อน

๒.ไม่เคยมีการพัฒนาเทคโนโลยีของตัวเอง

๓.แรงงานยังมีทักษะไม่ดีพอจนกลายเป็นปัญหาความเหลื่อมล้ำของโอกาส

ด้วยเหตุนี้ รัฐบาลพล.อ.ประยุทธ์ จันทร์โอชา จำเป็นต้องปรับเปลี่ยนทิศทางการขับเคลื่อนของประเทศ แนวด้วยความคิดประเทศไทย ๔.๐ เพื่อผลักดันประเทศให้หลุดพ้นกับดัก ๓ กับดักที่กำลังเผชิญ คือ

๑.กับดักประเทศรายได้ปานกลาง (Middle Income Trap)

๒.กับดักความเหลื่อมล้ำ (Inequality Trap)

๓.กับดักความไม่สมดุลของการพัฒนา (Imbalance Trap)

ประเทศไทย ๔.๐ จะปรับเปลี่ยนโครงสร้างเศรษฐกิจจากที่กล่าวมาข้างต้นไปสู่ ยุคเศรษฐกิจที่ขับเคลื่อนด้วยนวัตกรรมหรือ Value-Based Economy" โดยมีฐานคิดหลัก คือ

๑.เปลี่ยนจากการผลิตสินค้าโภคภัณฑ์ไปสู่สินค้าเชิงนวัตกรรม

๒.เปลี่ยนจากการขับเคลื่อนประเทศด้วยภาคอุตสาหกรรมไปสู่การขับเคลื่อนด้วยเทคโนโลยี ความคิดสร้างสรรค์ และนวัตกรรม

๓.เปลี่ยนจากการเน้นภาคการผลิตสินค้า ไปสู่การเน้นภาคบริการมากขึ้น

ดังนั้น ประเทศไทย ๔.๐ ประเทศไทยจะต้องเปลี่ยนผ่านทั้งระบบใน ๔ องค์ประกอบสำคัญ คือ

๑.เปลี่ยนจากการเกษตรแบบดั้งเดิมในปัจจุบัน (Traditional Farming) ไปสู่การเกษตรสมัยใหม่ที่เน้นการบริหารจัดการและเทคโนโลยี (Smart Farming) โดยเกษตรกรต้องร่ำรวยขึ้น และเป็นเกษตรกรแบบเป็นผู้ประกอบการ (Entrepreneur)

๒.เปลี่ยนจาก Traditional SMEs หรือ SMEs ที่มีอยู่และรัฐต้องให้ความช่วยเหลืออยู่ตลอดเวลาไปสู่การเป็น Smart Enterprises และ Start ups ที่มีศักยภาพสูง

๓.เปลี่ยนจาก Traditional Services ซึ่งมีการสร้างมูลค่าค่อนข้างต่ำไปสู่ High Value Services

๔.เปลี่ยนจากแรงงานทักษะต่ำไปสู่แรงงานที่มีความรู้ ความเชี่ยวชาญ และทักษะสูง

ประเทศไทย ๔.๐ ถือเป็นการพัฒนา เครื่องยนต์เพื่อขับเคลื่อนการเติบโตทางเศรษฐกิจชุดใหม่ (New Engines of Growth) ด้วยการเปลี่ยนแปลง ความได้เปรียบเชิงเปรียบเทียบ ของประเทศที่มีอยู่ ๒ ด้าน คือ ความหลากหลายเชิงชีวภาพ และ ความหลากหลายเชิงวัฒนธรรม ให้เป็นความได้เปรียบในเชิงแข่งขัน โดยการเติมเต็มด้วยวิทยาการ ความคิดสร้างสรรค์ นวัตกรรม วิทยาศาสตร์ เทคโนโลยี การวิจัยและพัฒนา แล้วต่อยอดความได้เปรียบเชิงเปรียบเทียบเป็น ๕ กลุ่มเทคโนโลยีและอุตสาหกรรมเป้าหมาย ประกอบด้วย

๑. กลุ่มอาหาร เกษตร และเทคโนโลยีชีวภาพ (Food, Agriculture & Bio-Tech) อาทิ เทคโนโลยีการเกษตร (Agritech) เทคโนโลยีอาหาร (Foodtech) เป็นต้น

๒. กลุ่มสาธารณสุข สุขภาพ และเทคโนโลยีทางการแพทย์ (Health, Wellness & Bio-Med) อาทิ เทคโนโลยีสุขภาพ (Healthtech) เทคโนโลยีการแพทย์ (Medtech) สปา (Spa) เป็นต้น

๓. กลุ่มเครื่องมือ อุปกรณ์อัจฉริยะ หุ่นยนต์ และระบบเครื่องกลที่ใช้ระบบอิเล็กทรอนิกส์ควบคุม (Smart Devices, Robotics & Mechatronics) อาทิ เทคโนโลยีหุ่นยนต์ (Robotech) เป็นต้น

๔. กลุ่มดิจิตอล เทคโนโลยีอินเตอร์เน็ตที่เชื่อมต่อและบังคับอุปกรณ์ต่างๆ ปัญญาประดิษฐ์และเทคโนโลยีสมองกลฝังตัว (Digital, IOT, Artificial Intelligence & Embedded Technology) อาทิ เทคโนโลยีการเงิน (Fintech) อุปกรณ์เชื่อมต่อออนไลน์โดยไม่ต้องใช้คน (IoT) เทคโนโลยีการศึกษา (Edtech) อี-มาร์เก็ตเพลส (E-Market place) อี-คอมเมิร์ซ (E-Commerce) เป็นต้น

๕. กลุ่มอุตสาหกรรมสร้างสรรค์ วัฒนธรรม และบริการที่มีมูลค่าสูง (Creative, Culture & High Value Services) อาทิ เทคโนโลยีการออกแบบ (Designtech) ธุรกิจไลฟ์สไตล์ (Lifestyle Business) เทคโนโลยีการท่องเที่ยว (Traveltech) การเพิ่มประสิทธิภาพการบริการ (Service Enhancing) เป็นต้น

กลไกขับเคลื่อน (Engines of Growth) ชุดใหม่ ประกอบด้วย

๑) Productive Growth Engine เป้าหมายสำคัญเพื่อปรับเปลี่ยนประเทศไทยสู่ประเทศที่มีรายได้สูง (High Income Country) ที่ขับเคลื่อนด้วยนวัตกรรม ปัญญา เทคโนโลยี และความคิดสร้างสรรค์กลไกดังกล่าว ประกอบไปด้วย การสร้างเครือข่ายความร่วมมือในรูปแบบประชารัฐ การบริหารจัดการสมัยใหม่ และการสร้างคลัสเตอร์ทางด้านเทคโนโลยี การพัฒนาขีดความสามารถด้านการวิจัยและพัฒนา การพัฒนาโมเดลธุรกิจที่ขับเคลื่อนด้วยนวัตกรรม กิจการร่วมทุนรัฐและเอกชนในโครงการขนาดใหญ่ รวมถึงการบ่มเพาะธุรกิจด้านเทคโนโลยี เป็นต้น ซึ่งถือเป็นการตอบโจทย์ความพยายามในการก้าวข้ามกับดักประเทศรายได้ปานกลาง ที่ไทยกำลังเผชิญอยู่

๒) Inclusive Growth Engine เพื่อให้ประชาชนได้รับประโยชน์และเป็นการกระจายรายได้ โอกาส และความมั่งคั่งที่เกิดขึ้น โดยกลไกนี้ ประกอบด้วย การสร้างคลัสเตอร์เศรษฐกิจระดับกลุ่มจังหวัด การ

พัฒนาเศรษฐกิจระดับฐานรากในชุมชน การส่งเสริมวิสาหกิจเพื่อสังคม เพื่อตอบโจทย์ประเด็นปัญหาและความท้าทายทางสังคมในมิติต่างๆ การสร้างสภาพแวดล้อมที่เอื้ออำนวยต่อการทำธุรกิจ การส่งเสริมและสนับสนุนให้วิสาหกิจขนาดกลางและขนาดย่อมเข้มแข็งและสามารถ แข่งขันได้ในเวทีโลก การสร้างงานใหม่ๆ เพื่อรองรับการเปลี่ยนแปลงในอนาคต การยกระดับขีดความสามารถ การเสริมสร้างทักษะและการเติมเต็มศักยภาพของประชาชนให้ทันกับพลวัตการ เปลี่ยนแปลงจากภายนอก และการจ่ายภาษีให้แก่ผู้ที่มีรายได้ต่ำกว่าเกณฑ์ที่กำหนดแบบมีเงื่อนไข (Negative Income Tax) เพื่อแก้ไขกับดักความเหลื่อมล้ำที่เกิดขึ้นในปัจจุบัน

๓) Green Growth Engine การสร้างความมั่งคั่งของไทยในอนาคต จะต้องคำนึงถึงการพัฒนาและใช้เทคโนโลยีที่เป็นมิตรต่อสิ่งแวดล้อม เพื่อตอบโจทย์การหลุดออกจากกับดักความไม่สมดุลของการพัฒนาระหว่างคนกับสภาพ แวดล้อม โดยกลไกนี้ประกอบด้วย การมุ่งเน้นการใช้พลังงานทดแทน การปรับแนวคิดจากเดิมที่คำนึงถึงความได้เปรียบเรื่องต้นทุน (Cost Advantage) เป็นหลัก มาสู่การคำนึงถึงประโยชน์ที่ได้จากการลดความสูญเสียที่เกิดขึ้นทั้งระบบ (Lost Advantage) หัวใจสำคัญอยู่ที่การพัฒนากระบวนการผลิตให้ส่งผลกระทบต่อสิ่งแวดล้อมน้อยที่สุด อันจะเกิดประโยชน์กับประเทศและประชาคมโลกด้วยในเวลาเดียวกัน

ทั้ง ๓ กลไกขับเคลื่อน ประเทศไทย ๔.๐ ถือเป็นการปฏิรูปประเทศไทยไปสู่ความมั่งคั่งอย่างมั่นคงและยั่งยืน เพื่อให้หลุดพ้นจากกับดักประเทศที่มีรายได้ปานกลาง ซึ่งถือเป็นเปลี่ยนโมเดลเศรษฐกิจจากการพึ่งพาการลงทุนต่างประเทศ มีการลงทุนการวิจัยและพัฒนาตัวเองน้อยมากโดยมุ่งเน้นการพัฒนาการศึกษาคนสร้างการวิจัยและพัฒนา โครงสร้างเศรษฐกิจ ให้ไทยสามารถอยู่ได้ในศตวรรษที่ ๒๑



๒.

แผนพัฒนาจังหวัดสระแก้ว

วิสัยทัศน์

"เมืองชายแดนแห่งความสุข ถิ่นเกษตรปลอดภัย แหล่งท่องเที่ยวเชิงนิเวศและอารยธรรมโบราณ เขตเศรษฐกิจพิเศษสระแก้วมั่นคง"

พันธกิจ

๑) ปฏิบัติภารกิจตามที่กฎหมายกำหนดให้บรรลุผลตามหลักการบริหารจัดการบ้านเมืองที่ดี เพื่อประโยชน์สุขของประชาชน

๒) พัฒนาการเกษตรให้มีประสิทธิภาพ เป็นแหล่งผลิตสินค้าการเกษตร โดยการเพิ่มผลผลิตทางการเกษตร การแปรรูป การพัฒนาคุณภาพ และส่งเสริมเกษตรปลอดภัย

๓) พัฒนาการท่องเที่ยวให้มีคุณภาพ ปลอดภัย อำนวยความสะดวก และสร้างรายได้ให้แก่ประชาชนในพื้นที่

๔) พัฒนาด้านเศรษฐกิจ การค้า สังคมและสิ่งแวดล้อม ในการรองรับการเป็นเขตเศรษฐกิจพิเศษสระแก้ว

๕) รักษาความมั่นคงและแก้ไขปัญหาภัยคุกคามในพื้นที่ชายแดนและเขตเศรษฐกิจพิเศษ รวมทั้งสร้างความสัมพันธ์อันดีกับประเทศเพื่อนบ้าน

๖) ปรับสมดุลและเพิ่มประสิทธิภาพการบริหารจัดการภาครัฐ

เป้าประสงค์ ได้แก่

๑) เป็นเมืองแห่งความสุข ประชาชนเป็นคนดี มีสุขภาพดี รายได้ดี และสิ่งแวดล้อมดี

๒) ประชาชนมีคุณภาพชีวิตที่ดี ยึดดำรงชีวิตตามหลักปรัชญาของเศรษฐกิจพอเพียง

๓) ประชาชนได้รับการบริการที่ดี และมีความพึงพอใจในการบริการ

๔) เป็นแหล่งผลิตสินค้าเกษตรปลอดภัยที่ได้มาตรฐานสากล

๕) เป็นแหล่งผลิตสินค้าเกษตรปลอดภัยที่มีคุณภาพเป็นที่ต้องการของตลาด ทั้งในประเทศและต่างประเทศ

๖) เป็นแหล่งท่องเที่ยวเชิงนิเวศที่มีความอุดมสมบูรณ์ มีความหลากหลายทางชีวภาพ

๗) เป็นแหล่งการเรียนรู้เชิงประวัติศาสตร์ที่เชื่อมโยงอารยธรรมโบราณและการอนุรักษ์ศิลปวัฒนธรรม ภูมิปัญญาท้องถิ่น

๘) เป็นแหล่งท่องเที่ยวที่มีความสะดวก สะอาด และปลอดภัย รวมทั้งเพิ่มทางเลือกในการท่องเที่ยวเชิงสุขภาพ

๙) สร้างบรรยากาศการค้า การลงทุน และการประกอบกิจการ ในเขตเศรษฐกิจพิเศษสระแก้ว

๑๐) พัฒนาโรงงานอุตสาหกรรมในนิคมอุตสาหกรรม เขตเศรษฐกิจพิเศษสระแก้ว ให้เป็นอุตสาหกรรมเชิงนิเวศ

๑๑) สร้างความมั่นคง ปลอดภัย จากภัยคุกคามให้กับประชาชนในพื้นที่ชายแดนและเขตเศรษฐกิจพิเศษสระแก้ว

๑๒) มีความสัมพันธ์ที่ดีกับประเทศเพื่อนบ้าน

๑๓) คนและชุมชนมีจิตสำนึกในด้านความมั่นคง

๑๔) มีระบบฐานข้อมูลด้านความมั่นคง

ประเด็นยุทธศาสตร์ ประกอบด้วย ๕ ยุทธศาสตร์ ดังนี้

ประเด็นยุทธศาสตร์ที่ ๑ เสริมสร้างกระบวนการเรียนรู้และสภาพแวดล้อมของประชาชนให้สามารถปรับตัว ประกอบอาชีพและมีสภาพแวดล้อมและคุณภาพชีวิตที่ดี

ประเด็นยุทธศาสตร์ที่ ๒ ปรับปรุงปัจจัยและกระบวนการผลิตสินค้าเกษตรปลอดภัยให้ได้คุณภาพมาตรฐานสากล

ประเด็นยุทธศาสตร์ที่ ๓ ฟื้นฟูแหล่งท่องเที่ยว ให้มีความปลอดภัย และปรับปรุงสิ่งอำนวยความสะดวกเสริมสร้างสภาพแวดล้อมให้เอื้อต่อการเป็นแหล่งท่องเที่ยวเชิงนิเวศและเชื่อมโยงอารยธรรมโบราณ

ประเด็นยุทธศาสตร์ที่ ๔ เพิ่มประสิทธิภาพระบบโครงสร้างพื้นฐาน การส่งเสริมการค้า การลงทุน พัฒนาเศรษฐกิจ การบริหารจัดการด้านสังคมและสิ่งแวดล้อม เพื่อรองรับการพัฒนาเขตเศรษฐกิจพิเศษสระแก้ว

ประเด็นยุทธศาสตร์ที่ ๕ เสริมสร้างความมั่นคงเพื่อการพัฒนาพื้นที่จังหวัดชายแดน

แผนพัฒนาจังหวัด

ประเด็นยุทธศาสตร์	กลยุทธ์
ประเด็นยุทธศาสตร์ที่ ๑ เสริมสร้างกระบวนการเรียนรู้และสภาพแวดล้อมของประชาชนให้สามารถปรับตัว ประกอบอาชีพและมีสภาพแวดล้อมและคุณภาพชีวิตที่ดี	๑. ส่งเสริมการดำรงชีวิตของประชาชนตามหลักปรัชญาของเศรษฐกิจพอเพียง ๒. เสริมสร้างความเข้มแข็งให้สถาบันครอบครัวและชุมชน การประพฤติตนตามหลักศาสนา ๓.มีอนามัยสิ่งแวดล้อมและสุขภาวะที่ดี รวมทั้งการป้องกันและปราบปรามยาเสพติด ๔. ส่งเสริมอาชีพ รายได้ การมีงานทำและมีสวัสดิการ ๕.พัฒนาระบบโครงสร้างพื้นฐานให้มีความสมบูรณ์ เพื่อให้ประชาชนมีรายได้และคุณภาพชีวิตที่ดีขึ้น ๖. ส่งเสริมการอนุรักษ์และพัฒนาคุณภาพสิ่งแวดล้อม โดยการมีส่วนร่วมของชุมชน ๗. ยกระดับมาตรฐานการศึกษา ทั้งในและนอกระบบ ๘. ส่งเสริมและพัฒนาโครงการตามแนวพระราชดำริ ๙. เพิ่มประสิทธิภาพการบริหารจัดการภาครัฐในการบริหารและให้บริการประชาชน
ประเด็นยุทธศาสตร์ที่ ๒ ปรับปรุงปัจจัยและกระบวนการผลิตสินค้าเกษตรปลอดภัยให้ได้คุณภาพมาตรฐานสากล	๑. พัฒนาแหล่งน้ำ และระบบชลประทานตลอดจนฟื้นฟู และปรับปรุงดินให้อุดมสมบูรณ์เพิ่มขึ้น ๒. ส่งเสริมอุตสาหกรรมการแปรรูปและบรรจุภัณฑ์ เพื่อเพิ่มมูลค่า ๓. พัฒนาคุณภาพผลผลิตให้ปลอดภัยด้านมาตรฐานสากล ๔. สร้างมูลค่าเพิ่มชิงสินค้าเกษตร โดยการสนับสนุนการวิจัยและพัฒนาเทคโนโลยีในการปรับปรุงคุณภาพ ชนิด และราคาสินค้าเกษตรให้มีมูลค่าเพิ่มขึ้น ๕. ยกระดับมาตรฐานการผลิตสินค้าเกษตรสู่มาตรฐานสากล ด้วยการถ่ายทอดความรู้แก่เกษตรกร เพื่อปรับปรุงปัจจัยการผลิตให้มีประสิทธิภาพ

ประเด็นยุทธศาสตร์	กลยุทธ์
	เช่น การผลิตปุ๋ยอินทรีย์ การจัดหาพันธุ์พืชและสัตว์ที่ดี เพื่อลดการใช้สารเคมี ๖. ส่งเสริมระบบการปลูกพืชปศุสัตว์ และประมงที่ปลอดภัย เช่น เกษตรทฤษฎีใหม่ และเกษตรผสมผสาน ๗. ส่งเสริมการประชาสัมพันธ์และการตลาดเกษตรปลอดภัย ทั้งในประเทศและนอกประเทศ
ประเด็นยุทธศาสตร์ที่ ๓ ฟื้นฟูแหล่งท่องเที่ยว ให้มีความปลอดภัย และปรับปรุงสิ่งอำนวยความสะดวก เสริมสร้างสภาพแวดล้อมให้เอื้อต่อการเป็นแหล่งท่องเที่ยวเชิงนิเวศ และเชื่อมโยงอารยธรรมโบราณ	๑. พัฒนาสิ่งอำนวยความสะดวกและบริการด้านการท่องเที่ยวให้เพียงพอและได้มาตรฐานปลอดภัย ถูกสุขลักษณะ ในราคาที่เหมาะสมยุติธรรมให้กับนักท่องเที่ยว ๒. ส่งเสริมเครือข่ายภาคประชาชนให้เข้ามากับการมีส่วนร่วมด้านการท่องเที่ยวและการสร้างเครือข่ายเชื่อมโยงการท่องเที่ยว ทั้งในและต่างประเทศ ๓. พัฒนาศักยภาพแหล่งท่องเที่ยวด้วยการฟื้นฟูและจัดระเบียบให้คงสภาพการเป็นแหล่งท่องเที่ยวที่สวยงามและหลากหลายโดยเฉพาะด้านวัฒนธรรมและประวัติศาสตร์ ๔. พัฒนาระบบข้อมูลสารสนเทศด้านการท่องเที่ยว ๕. ประชาสัมพันธ์เชิงรุกเพื่อส่งเสริมการท่องเที่ยว ๖. ส่งเสริมพัฒนาบุคลากรด้านการท่องเที่ยวและผู้ประกอบการธุรกิจด้านการท่องเที่ยว ๗. พัฒนากิจกรรมและรูปแบบการท่องเที่ยวให้หลายหลาย เพื่อเพิ่มทางเลือกในการท่องเที่ยวโดยเฉพาะการแพทย์แผนไทยและการเชื่อมโยงกับอารยธรรมโบราณ
ประเด็นยุทธศาสตร์ที่ ๔ เพิ่มประสิทธิภาพระบบโครงสร้างพื้นฐาน การส่งเสริมการค้า การลงทุน พัฒนาเศรษฐกิจ การบริหารจัดการด้านสังคมและสิ่งแวดล้อม เพื่อรองรับธุรกิจ การค้าชายแดนและเขตพิเศษสระแก้ว	๑. พัฒนาโครงสร้างพื้นฐานเพื่อรองรับการลงทุน การจราจร และ การขนส่งสินค้าในพื้นที่ธุรกิจการค้าชายแดนและเขตเศรษฐกิจพิเศษสระแก้ว รวมทั้งการก่อสร้างและขยายช่องทางถนนและ ระบบรางเชื่อมโยงกับจังหวัดใกล้เคียง และประเทศเพื่อนบ้าน ๒.ส่งเสริมและสร้างบรรยากาศในการค้า การลงทุน และชักจูงให้ผู้ประกอบการ นักลงทุนมาดำเนินกิจการ

ประเด็นยุทธศาสตร์	กลยุทธ์
	ในพื้นที่ธุรกิจ การค้าชายแดนและเขตเศรษฐกิจพิเศษสระแก้ว ๓. อำนวยความสะดวกด้านค้าชายแดน พิธีการศุลกากร การตรวจคนเข้าเมือง การสร้างคลังสินค้า และการอนุญาตให้ใช้แรงงานต่างด้าว โดยดำเนินการให้ได้มาตรฐานเป็นสากล มีประสิทธิภาพ ประหยัด รวดเร็ว มีคุณภาพ ลดขั้นตอน และทันเวลา ๔. พัฒนาระบบให้บริการสุขภาพและการศึกษาผลิตและพัฒนาฝีมือแรงงานของบุคลากรให้ตรงตามตลาดแรงงาน ๕.เตรียมการรองรับกับการเปลี่ยนแปลงในการดำรงชีวิตการประกอบอาชีพ การอยู่อาศัย การพัฒนาคุณภาพชีวิต ที่จะเกิดในพื้นที่ธุรกิจ การค้าชายแดนและเขตเศรษฐกิจพิเศษสระแก้ว ๖.พัฒนาระบบข้อมูลด้านโครงสร้างพื้นฐาน ผังเมือง การค้า การลงทุน แรงงาน สาธารณสุข และสิ่งแวดล้อมในพื้นที่ธุรกิจ การค้าชายชายแดนและเขตเศรษฐกิจพิเศษจังหวัดสระแก้ว รวมทั้งการจัดตั้งศูนย์บริการเบ็ดเสร็จ (One Stop Service-OSS) ๗. ส่งเสริมนิคมอุตสาหกรรมให้เติบโตอย่างยั่งยืน
ประเด็นยุทธศาสตร์ที่ ๕ เสริมสร้างความมั่นคงเพื่อการพัฒนาพื้นที่จังหวัดชายแดน	๑. เสริมสร้างความมั่นคง ปลอดภัย และแก้ไขปัญหาภัยคุกคามในพื้นที่จังหวัดชายแดน ๒. เสริมสร้างความสัมพันธ์ที่ดีในระดับท้องถิ่นกับประเทศเพื่อนบ้าน ๓. เสริมสร้างคนและชุมชนให้มีจิตสำนึก รู้ตระหนักในด้านความมั่นคง ๔. เพิ่มประสิทธิภาพในการพัฒนาระบบฐานข้อมูลด้านความมั่นคงให้มีความครบถ้วนสมบูรณ์สามารถเรียกใช้ได้ทันทีและเชื่อมโยง กับฐานข้อมูลของหน่วยงานต่างๆ

๑.๔ ยุทธศาสตร์การพัฒนาขององค์กรปกครองส่วนท้องถิ่นในเขตจังหวัด

วิสัยทัศน์

"การคมนาคมสะดวก ประชาชนมีคุณภาพ ถิ่นอุตสาหกรรมการเกษตร เขตท่องเที่ยวเชิงนิเวศ"

ยุทธศาสตร์ที่ ๑ การคมนาคมสะดวก

❖ พัฒนาเส้นทางการคมนาคมเชื่อมโยงอย่างเป็นระบบให้ได้มาตรฐาน เพื่อรองรับการพัฒนาโครงข่ายด้านโลจิสติกส์

❖ ก่อสร้าง ปรับปรุง ซ่อมแซม ถนน สะพาน/ปรับปรุงภูมิทัศน์ให้เป็นระเบียบ สวยงาม

❖ ส่งเสริมและสนับสนุนการจัดระบบผังเมืองรวม

❖ ส่งเสริมและพัฒนาด้านอำนวยความปลอดภัยและวินัยจราจร เพื่อรองรับการขยายตัวของระบบโลจิสติกส์

ยุทธศาสตร์ที่ ๒ ประชาชนมีคุณภาพ

๒.๑ การพัฒนาด้านความปลอดภัยและคุณภาพชีวิต

❖ ส่งเสริมสนับสนุนด้านการสาธารณสุข สนับสนุนการป้องกันและแก้ไขปัญหายาเสพติด

❖ การป้องกันและบรรเทาสาธารณภัย การป้องกันและลดอุบัติเหตุทางถนน

❖ สนับสนุนการดำเนินงานอาสาสมัครป้องกันภัยฝ่ายพลเรือน (อปพร.)

❖ ส่งเสริม สนับสนุนการจัดสวัสดิการสังคม การพัฒนาสังคม การสังคมสงเคราะห์ และพัฒนาคุณภาพชีวิตผู้สูงอายุ สตรี เด็ก เยาวชน ผู้พิการ และผู้ด้อยโอกาส ให้มีคุณภาพชีวิตที่ดีขึ้น

❖ การจัดระบบรักษาความเรียบร้อยในจังหวัด

❖ การส่งเสริมสนับสนุนการดำเนินงานด้านความมั่นคงเพื่อเสริมสร้างศักยภาพและภูมิคุ้มกันของหมู่บ้าน ชุมชน เพื่อให้สอดคล้องกับสถานการณ์ที่เปลี่ยนแปลง

๒.๒ การพัฒนาด้านการแก้ไขปัญหาความยากจนและกระจายรายได้

❖ พัฒนาทักษะฝีมือแรงงานเพื่อเพิ่มมูลค่าผลิตภัณฑ์ ส่งเสริมการประกอบอาชีพที่ยั่งยืนมีรายได้มั่นคง

❖ ส่งเสริมภูมิปัญญาท้องถิ่น สนับสนุนโครงการหนึ่งตำบลหนึ่งผลิตภัณฑ์

❖ ส่งเสริมการดำรงชีวิตของประชาชนตามหลักเศรษฐกิจพอเพียง

๒.๓ การพัฒนาด้านการบริการพื้นฐาน

❖ จัดหาแหล่งน้ำเพื่ออุปโภค-บริโภค การปรับปรุงภูมิทัศน์สถานที่ราชการ สถานที่ท่องเที่ยว สนามกีฬา สถานที่พักผ่อน สวนสาธารณะ

❖ ส่งเสริมให้มีระบบสาธารณูปโภค สาธารณูปการที่สะดวกและเพียงพอ

๒.๔ การพัฒนาด้านการศึกษา ศาสนา วัฒนธรรม และการกีฬา

❖ พัฒนาโครงสร้างพื้นฐานด้านเทคโนโลยีสารสนเทศทางการศึกษาและเทคโนโลยีเพื่อการศึกษาให้ทันสมัย เพื่อยกระดับองค์ความรู้ให้ได้มาตรฐานรองรับการเปลี่ยนแปลงของโลกและการเข้าสู่ประชาคมอาเซียน

❖ ส่งเสริมการเรียนการสอน พัฒนาระบบการศึกษา ส่งเสริมและให้ความรู้ด้านภาษาต่างประเทศ พัฒนาบุคลากรการศึกษา ขยายโอกาสทางการศึกษา เสริมสร้างการเรียนรู้ทั้งในระบบและนอกระบบเพื่อรองรับการเข้าสู่ประชาคมอาเซียน

❖ ส่งเสริม ทำนุบำรุง ฟื้นฟู ศาสนาและวัฒนธรรม อนุรักษ์ศิลปวัฒนธรรมท้องถิ่นโบราณสถาน ที่เป็นเอกลักษณ์ของจังหวัด

❖ ส่งเสริมสนับสนุนด้านการกีฬาและนันทนาการ พัฒนาโครงสร้างพื้นฐานด้านการกีฬาให้เพียงพอแก่เด็กและเยาวชน

❖ ส่งเสริมสนับสนุนการดำเนินงานเพื่อเชื่อมความสัมพันธ์ระหว่างประเทศเพื่อนบ้านในการเตรียมความพร้อมเพื่อเข้าสู่ประชาคมอาเซียน

๓.ถิ่นอุตสาหกรรมการเกษตร

๓.๑ การพัฒนาด้านการเกษตร

❖ ส่งเสริมสนับสนุนกระบวนการผลิตสินค้าเกษตรให้มีประสิทธิภาพสูงขึ้น รองรับการเป็นแหล่งพืชพลังงานทดแทน

❖ ส่งเสริมสนับสนุนการเพิ่มผลผลิตทางการเกษตรการแปรรูป การพัฒนาคุณภาพการเกษตรปลอดสารพิษ เกษตรทฤษฎีใหม่ และส่งเสริมการปลูกพืชสมุนไพร

❖ ส่งเสริมให้มีตลาดกลางในการจำหน่ายสินค้าการเกษตร สนับสนุนการวิจัยและพัฒนาเทคโนโลยี

๓.๒ การพัฒนาด้านการจัดการทรัพยากรธรรมชาติและสิ่งแวดล้อม

❖ การพัฒนาและบริหารจัดการแหล่งน้ำธรรมชาติ/แหล่งน้ำชลประทาน ให้สามารถเก็บน้ำไว้ใช้ได้ตลอดปี

❖ การจัดการสิ่งแวดล้อมและมลพิษต่างๆ การกำจัดมูลฝอย สิ่งปฏิกูลและน้ำเสียรวมการจัดตั้งและดูแลระบบบำบัดน้ำเสียรวม

❖ ส่งเสริมสนับสนุนการปลูกป่า อนุรักษ์และพัฒนาคุณภาพสิ่งแวดล้อม บริหารจัดการทรัพยากรธรรมชาติและสิ่งแวดล้อมแบบมีส่วนร่วม

๔.เขตท่องเที่ยงเชิงนิเวศ

๔.๑ การพัฒนาด้านการท่องเที่ยวและตลาดการค้าชายแดน

❖ การประชาสัมพันธ์และส่งเสริมการท่องเที่ยว สนับสนุนให้เครือข่ายภาคประชาชนเข้ามามีส่วนร่วมในการประชาสัมพันธ์และส่งเสริมการท่องเที่ยว

❖ พัฒนา ฟื้นฟูสถานที่ท่องเที่ยวทางธรรมชาติให้เอื้อต่อการเป็นแหล่งท่องเที่ยวเชิงนิเวศ เป็นศูนย์กลางทางด้านการท่องเที่ยว แหล่งเรียนรู้ศิลปวัฒนธรรม และวิถีชีวิตของชุมชน

❖ พัฒนาตลาดการค้าตามแนวชายแดนไทย-กัมพูชา และตลาดโรงเกลือ ให้มีความสะอาด สะดวก ปลอดภัย เพื่อสร้างความเชื่อมั่นให้กับนักท่องเที่ยว

❖ สนับสนุนการจัดระบบโลจิสติกส์ เพื่อการขนส่งและกระจายสินค้าสะดวก รวดเร็ว เป็นประตูสู่อินโดจีน

❖ สนับสนุนการค้าให้เป็นศูนย์กลางโลจิสติกส์ของภูมิภาคอินโดจีน

๕.การบริหารจัดการ

๕.๑ การพัฒนาด้านการบริหารจัดการ

❖ ส่งเสริมและพัฒนาคุณภาพบุคลากร เสริมสร้างธรรมาภิบาลในการปฏิบัติงาน ควบคุมกำกับดูแลเพื่อผลสัมฤทธิ์ของงานบริหารและควบคุมด้านงบประมาณให้มีประสิทธิภาพ

❖ ส่งเสริมและพัฒนาเพิ่มขีดความสามารถในการปฏิบัติงานของบุคลากร ปรับปรุงสถานที่ปฏิบัติราชการ เครื่องมือ เครื่องใช้ให้มีความทันสมัย นำเทคโนโลยีใหม่มาใช้ในการปฏิบัติเพื่อรองรับการถ่ายโอนภารกิจ

❖ รณรงค์ให้เยาวชนและประชาชน ตื่นตัวถึงความสำคัญของระบอบประชาธิปไตย และการมีส่วนร่วมทางการเมือง การมีส่วนร่วมในการปกครองท้องถิ่นโดยยึดมั่นในการปกครองระบอบประชาธิปไตยอันมีพระมหากษัตริย์ทรงเป็นประมุข

๒. ยุทธศาสตร์ของเทศบาลตำบลคลองหาด

๒.๑ วิสัยทัศน์

เทศบาลตำบลคลองหาดได้กำหนดวิสัยทัศน์ (Vision) เพื่อแสดงสถานการณ์ในอุดมคติ ซึ่งเป็นจุดมุ่งหมายความคาดหวังที่ต้องการให้เกิดขึ้นในอนาคตข้างหน้า ซึ่งจะสามารถสะท้อนถึงสภาพการณ์ของท้องถิ่นในอนาคตอย่างรอบด้าน ภายใต้การเปลี่ยนแปลงของสภาพแวดล้อมด้านต่างๆ จึงได้กำหนดวิสัยทัศน์ คาดหวังที่จะให้เกิดขึ้นในอนาคต ดังนี้

"คลองหาดตำบลน่าอยู่ แหล่งผลิตสินค้าการเกษตร เขตการค้าชายแดนไทย - กัมพูชา"

๒.๒ ยุทธศาสตร์

ยุทธศาสตร์ที่ ๑ การพัฒนาโครงสร้างพื้นฐาน
ยุทธศาสตร์ที่ ๒ การพัฒนาด้านการส่งเสริมคุณภาพชีวิตที่ดี
ยุทธศาสตร์ที่ ๓ การพัฒนาด้านการเกษตรและการจัดการทรัพยากรธรรมชาติและสิ่งแวดล้อม
ยุทธศาสตร์ที่ ๔ การพัฒนาด้านเศรษฐกิจ
ยุทธศาสตร์ที่ ๕ การพัฒนาด้านการบริหารจัดการ

๒.๓ เป้าประสงค์

๑. ถนนในพื้นที่ตำบลคลองหาด ได้รับการบำรุงรักษา
๒. ประชาชนได้รับความสะดวกในการใช้สาธารณูปโภคสาธารณูปการ
๓. ประชาชนมีสุขภาพร่างกายที่ดีและอัตราการแพร่ระบาดลดน้อยลง
๔. การแพร่ระบาดของยาเสพติดและปัญหาความไม่สงบต่างๆลดน้อยลง
๕. ผู้สูงอายุ ผู้ด้อยโอกาส ผู้พิการ ผู้ยากไร้ ได้รับสวัสดิการตามสิทธิ์
๖. ประชาชนดำเนินชีวิตตามแนวปรัชญาเศรษฐกิจพอเพียง
๗. ปราชญ์ชาวบ้านและภูมิปัญญาท้องถิ่นได้รับการสืบทอด
๘. ประชาชนมีรายได้จากการเพิ่มมูลค่าผลผลิตทางการเกษตรและอื่น
๙. เด็กเยาวชนได้รับการบริการทางการศึกษา
๑๐.ประชาชนร่วมกิจกรรมด้านสุขภาพ
๑๑.ประชาชนมีรายได้จากอาชีพหลักและอาชีพเสริม
๑๒.เยาวชน ประชาชน มีความรู้เหมาะสมกับการดำรงชีวิตการประกอบอาชีพ
๑๓.เกษตรกรมีแหล่งน้ำสำหรับการประกอบอาชีพ
๑๔.ทรัพยากร ธรรมชาติได้รับการคุ้มครองบำรุงรักษา
๑๕.มีแหล่งท่องเที่ยวทางธรรมชาติในพื้นที่ตำบลไทรทอง
๑๖.การบริหารมีประสิทธิภาพประสิทธิผลและถูกต้องตามระเบียบกฎหมาย

๒.๔ ตัวชี้วัด

๑.ในเขตเทศบาลมีโครงสร้างพื้นฐานที่มีมาตรฐาน ให้ประชาชนได้ใช้บริการที่มีความปลอดภัย ความเพิ่มขึ้นของถนนที่ได้ก่อสร้างและบูรณะซ่อมแซม ร้อยละ ๕

๒.หมู่บ้านมีไฟฟ้าใช้อย่างทั่วถึง ร้อยละ ๘๐

๓.ถนนมีการติดตั้งไฟฟ้าสาธารณะตามจุดเสี่ยงต่างๆ ร้อยละ ๕๐

๔.การขยายเขตประปา ให้ประชาชนในเขตเทศบาลมีแหล่งน้ำในการอุปโภค-บริโภคเพิ่มขึ้น ร้อยละ ๘๐

๕.ผู้สูงอายุ ผู้พิการ และผู้ป่วยเอดส์ที่ได้รับการสงเคราะห์ร้อยละ ๘๐

๖.หมู่บ้านที่ผ่านเกณฑ์ชุมชนเข้มแข็ง ร้อยละ ๘๐

๗.เด็กและเยาวชนได้รับการส่งเสริมการศึกษาและพัฒนากระบวนการเรียนรู้ ร้อยละ ๘๐

๘.ศิลปวัฒนธรรมจารีตประเพณีและค่านิยมอันดีงามที่ได้รับการอนุรักษ์และสืบสาน ร้อยละ ๘๐

๙. โรคระบาดมีการลดลง ร้อยละ ๕

๑๐.แหล่งน้ำเพื่อการเกษตรได้รับการพัฒนา ร้อยละ ๑

๑๑.ผลผลิตทางการเกษตรที่เพิ่มขึ้นต่อไร่ ร้อยละ ๑

๑๒.เกษตรกรมีการทำเกษตรอินทรีย์- ชีวภาพเพิ่มขึ้น ร้อยละ ๑

๑๓.ประชาชนมีการดำเนินชีวิตตามแนวปรัชญาเศรษฐกิจพอเพียงเพิ่มขึ้นร้อยละ ๑

๑๔.ป่าชุมชนที่มีการบริหารจัดการอย่างมีระบบ ร้อยละ ๕

๑๕.การบุกรุกป่าชุมชนลดลง ร้อยละ ๕
๑๖.ในพื้นที่มีการเพิ่มพื้นที่สีเขียว ร้อยละ ๕
๑๗.หมู่บ้านที่จัดการขยะอย่างถูกสุขอนามัย ร้อยละ ๔๐
๑๘. ประชาชนมีความพึงพอใจในการให้บริการ ร้อยละ ๘๐
๑๙.เรื่องข้อร้องเรียน/ร้องทุกข์ที่ได้รับการแก้ไข ร้อยละ ๘๐

๒.๕ ค่าเป้าหมาย

๑. ถนนในพื้นที่ตำบลคลองหาด ได้รับการบำรุงรักษา
๒. ประชาชนได้รับความสะดวกในการใช้สาธารณูปโภคสาธารณูปการ
๓. ประชาชนมีสุขภาพร่างกายที่ดีและอัตราการแพร่ระบาดลดน้อยลง
๔. การแพร่ระบาดของยาเสพติดและปัญหาความไม่สงบต่างๆลดน้อยลง
๕. ผู้สูงอายุ ผู้ด้อยโอกาส ผู้พิการ ผู้ยากไร้ ได้รับสวัสดิการตามสิทธิ์
๖. ประชาชนดำเนินชีวิตตามแนวปรัชญาเศรษฐกิจพอเพียง
๗. ปราชญ์ชาวบ้านและภูมิปัญญาท้องถิ่นได้รับการสืบทอด
๘. ประชาชนมีรายได้จากการเพิ่มมูลค่าผลผลิตทางการเกษตรและอื่น
๙. เด็กเยาวชนได้รับการบริการทางการศึกษา
๑๐. ประชาชนร่วมกิจกรรมด้านสุขภาพ
๑๑. ประชาชนมีรายได้จากอาชีพหลักและอาชีพเสริม
๑๒. เยาวชน ประชาชน มีความรู้เหมาะสมกับการดำรงชีวิตการประกอบอาชีพ
๑๓. เกษตรกรมีแหล่งน้ำสำหรับการประกอบอาชีพ
๑๔. ทรัพยากร ธรรมชาติได้รับการคุ้มครองบำรุงรักษา
๑๕. มีแหล่งท่องเที่ยวทางธรรมชาติในพื้นที่ตำบลไทรทอง
๑๖. การบริหารมีประสิทธิภาพประสิทธิผลและถูกต้องตามระเบียบกฎหมาย

๒.๖ กลยุทธ์

<u>๑) ยุทธศาสตร์การพัฒนาด้านโครงสร้างพื้นฐาน</u>

<u>แนวทางที่ ๑</u> ส่งเสริมและสนับสนุนการก่อสร้างปรับปรุง ซ่อมแซม บำรุงรักษาถนนและสะพาน
<u>แนวทางที่ ๒</u> ส่งเสริมและสนับสนุนการก่อสร้าง ปรับปรุงซ่อมแซมระบบระบายน้ำ
<u>แนวทางที่ ๓</u> ปรับปรุงและพัฒนาระบบไฟฟ้าที่ครอบคลุม
<u>แนวทางที่ ๔</u> ก่อสร้าง ปรับปรุง ซ่อมแซม บำรุง รักษา พัฒนาแหล่งน้ำใช้ในการเกษตรกร
<u>แนวทางที่ ๕</u> ก่อสร้าง ปรับปรุง ซ่อมแซม บำรุงรักษาและพัฒนาระบบประปาเพื่ออุปโภคบริโภค
<u>แนวทางที่ ๖</u> ก่อสร้าง ปรับปรุง ซ่อมแซม บำรุงรักษาสถานที่สาธารณะ และงานอาคาร

<u>๒) ยุทธศาสตร์การพัฒนาด้านการส่งเสริมคุณภาพชีวิตที่ดี</u>

<u>แนวทางที่ ๑</u> พัฒนาและส่งเสริมด้านสวัสดิการและสังคมสงเคราะห์
<u>แนวทางที่ ๒</u> ส่งเสริมสนับสนุนการสาธารณสุขและสิ่งแวดล้อม
<u>แนวทางที่ ๓</u> พัฒนายกระดับคุณภาพการศึกษา
<u>แนวทางที่ ๔</u> ส่งเสริมและสนับสนุนการออกกำลังกาย เล่นกีฬาและนันทนาการ

แนวทางที่ ๕ ส่งเสริมและสนับสนุนการจัดระบบรักษาความสงบเรียบร้อยและการป้องกันภัยให้มีประสิทธิภาพและทันสมัย

แนวทางที่ ๖ ส่งเสริมการป้องกันและแก้ไขปัญหายาเสพติด

แนวทางที่ ๗ ส่งเสริมสนับสนุนและอนุรักษ์ประเพณีท้องถิ่น

๓) ยุทธศาสตร์การพัฒนาด้านการเกษตรและการจัดการทรัพยากรธรรมชาติและสิ่งแวดล้อม

แนวทางที่ ๑ ส่งเสริมสนับสนุนกระบวนการผลิตสินค้าการเกษตรให้มีประสิทธิภาพสูงขึ้น รองรับกรเป็นแหล่งพืชพลังงานทดแทน

แนวทางที่ ๒ ส่งเสริมสนับสนุนการเพิ่มผลผลทางการเกษตรแปรรูป การพัฒนาคุณภาพการเกษตรปลอดสารพิษ เกษตรทฤษฎีใหม่ และส่งเสริมการปลูกพืชสมุนไพร

แนวทางที่ ๓ ส่งเสริมสนับสนุนให้มีตลาดกลางในการรับซื้อและจำหน่ายสินค้าทางการเกษตร

แนวทางที่ ๔ พัฒนาและบริการจัดการแหล่งน้ำธรรมชาติ/แหล่งน้ำชลประทาน ให้สามารถเก็บน้ำไว้ใช้ได้ตลอดปี

แนวทางที่ ๕ การจัดการสิ่งแวดล้อมและมลพิษต่างๆ การกำจัดมูลฝอย สิ่งปฏิกูลและน้ำเสีย

แนวทางที่ ๖ ส่งเสริมสนับสนุนการปลูกป่า อนุรักษ์และพัฒนาคุณภาพสิ่งแวดล้อม บริหารจัดกรทรัพยากร ธรรมชาติและสิ่งแวดล้อมแบบมีส่วนร่วม

๔) ยุทธศาสตร์การพัฒนาด้านเศรษฐกิจ

แนวทางที่ ๑ ส่งเสริมการสร้างงาน สร้างอาชีพ และสร้างรายได้ ให้กับประชาชน

แนวทางที่ ๒ ส่งเสริมด้านการค้าชายแดน ไทย – กัมพูชา

แนวทางที่ ๓ พัฒนาแหล่งท่องเที่ยวและบริการให้ได้มาตรฐานโดยคำนึงถึงชุมชนและสิ่งแวดล้อม

แนวทางที่ ๔ ส่งเสริมการผลิตและพัฒนาคุณภาพผลิตภัณฑ์ชุมชน

๕) ยุทธศาสตร์การพัฒนาด้านการบริหารจัดการ

แนวทางที่ ๑ พัฒนา ส่งเสริม สนับสนุนการบริหารงานและการมีส่วนร่วมต่างๆ

แนวทางที่ ๒ ส่งเสริมพัฒนาศักยภาพบุคลากรท้องถิ่น และผู้นำชุมชนให้มีประสิทธิภาพในการให้บริการประชาชน

แนวทางที่ ๓ ปรับปรุง พัฒนา จัดหาเครื่องมือเครื่องใช้เทคโนโลยีที่ทันสมัย เพื่อเพิ่มประสิทธิภาพในการปฏิบัติราชการและการให้บริการประชาชน

แนวทางที่ ๔ ส่งเสริมประชาธิปไตยและความเสมอภาคของประชาชน

๒.๗ จุดยืนทางยุทธศาสตร์

(๑) การพัฒนาชุมชนให้น่าอยู่มีความเข้มแข็ง โดยได้รับบริการสาธารณะด้านโครงสร้างพื้นฐานที่จำเป็นเพื่อรองรับการขยายตัวของชุมชนและเศรษฐกิจ

(๒) ส่งเสริมและพัฒนาศักยภาพคนและความเข้มแข็งของชุมชนในการพึ่งตนเอง และพัฒนาระบบการศึกษาและอนุรักษ์ส่งเสริมศิลปวัฒนธรรมท้องถิ่น

(๓) ส่งเสริมสนับสนุนกระบวนการผลิตสินค้าเกษตรให้มีประสิทธิภาพสูงขึ้น และสนับสนุนการเพิ่มผลผลิตทางการเกษตร

(๔) การพัฒนาและบริหารจัดการแหล่งน้ำธรรมชาติ อนุรักษ์และพัฒนาคุณภาพสิ่งแวดล้อม และบริหารจัดการทรัพยากรธรรมชาติและสิ่งแวดล้อมแบบมีส่วนร่วม

(๕) การพัฒนาระบบการบริหารจัดการภาครัฐที่ดีและมีส่วนร่วมจากทุกภาคส่วน

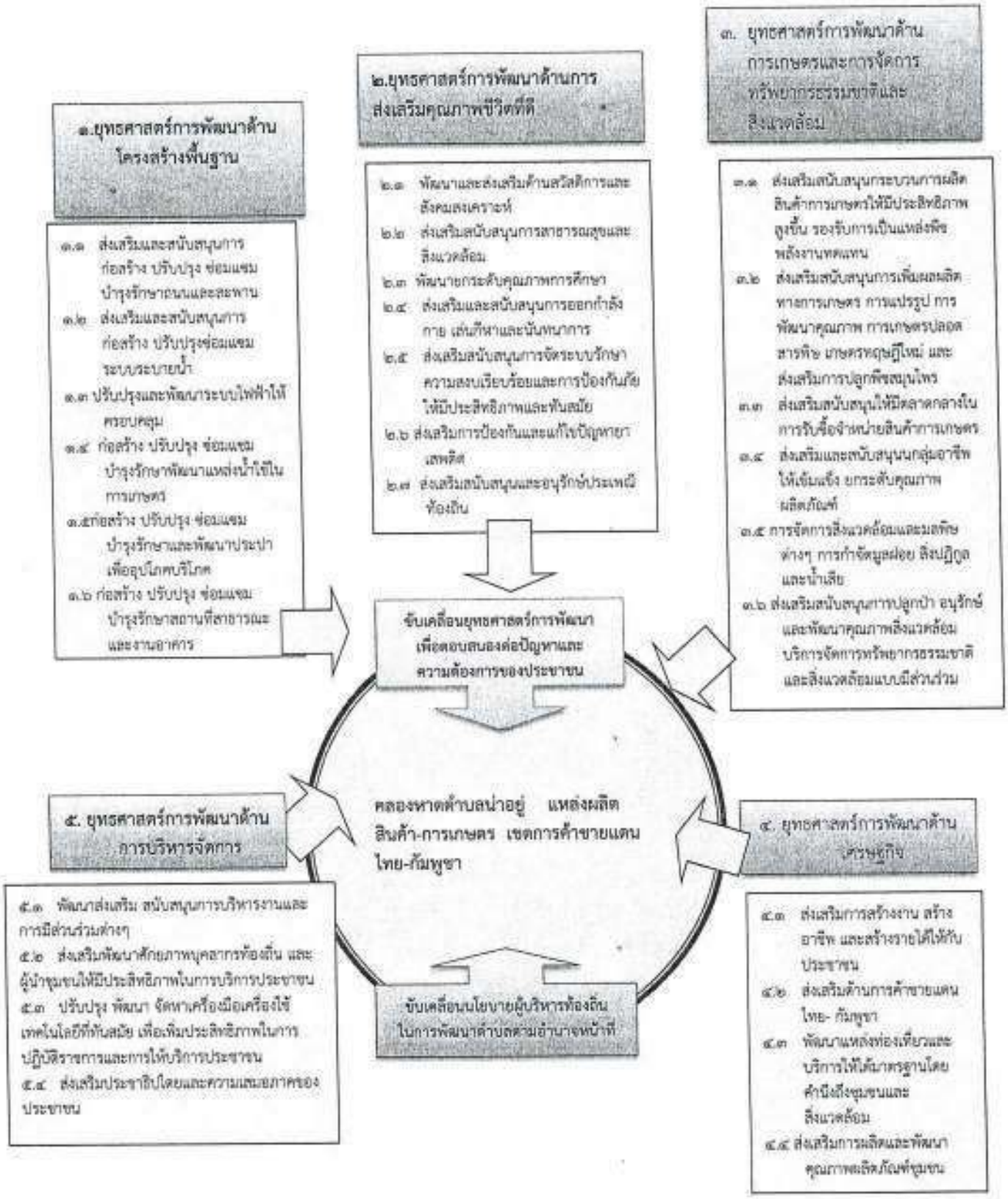

(แผนพัฒนาท้องถิ่น (พ.ศ. ๒๕๖๑ – ๒๕๖๕)
โดยเทศบาลตำบลคลองหาด อำเภอคลองหาด จังหวัดสระแก้ว

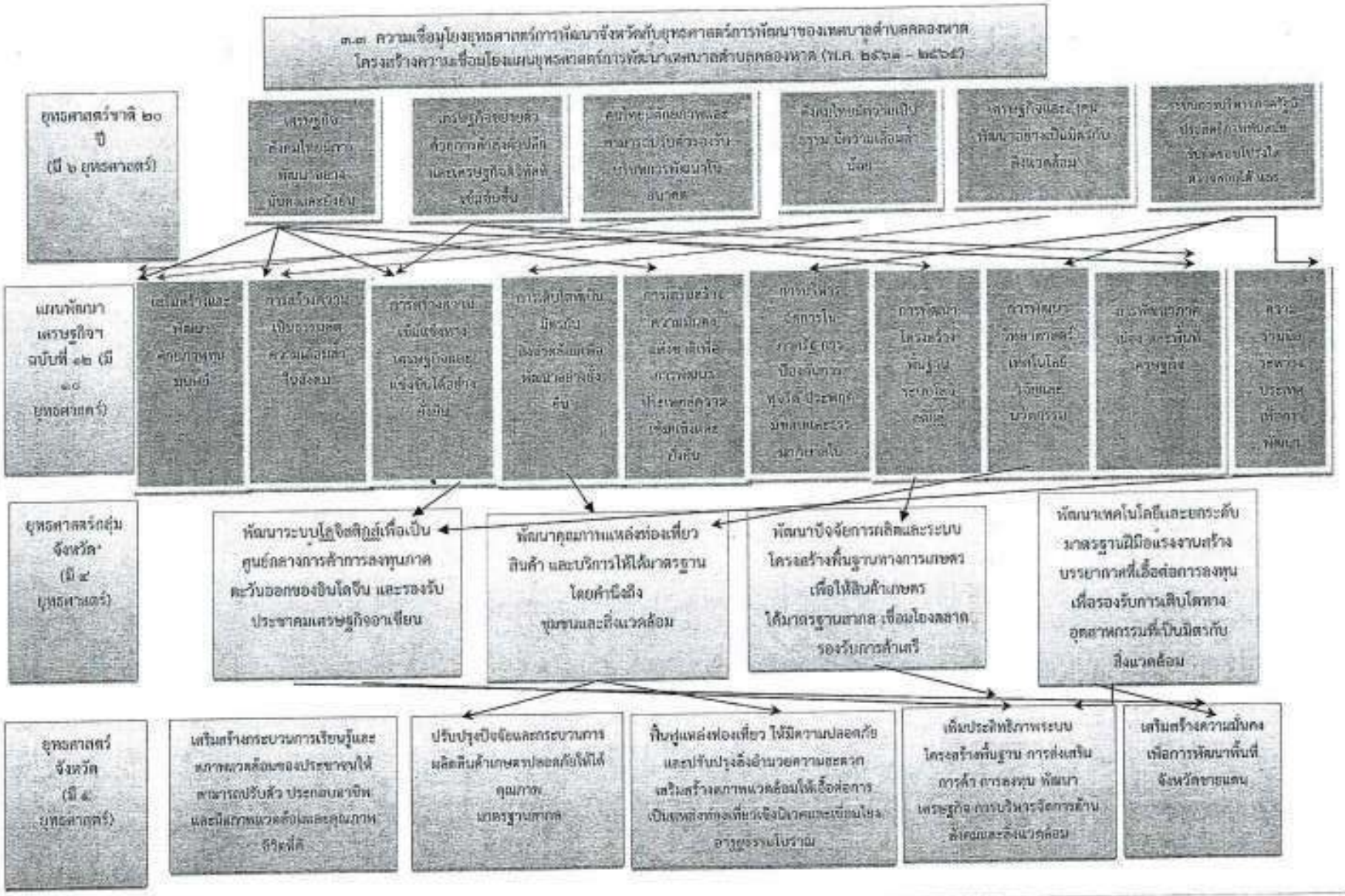
๓.๓ ความเชื่อมโยงยุทธศาสตร์การพัฒนาจังหวัดกับยุทธศาสตร์การพัฒนาของเทศบาลตำบลคลองหาด
โครงสร้างความเชื่อมโยงแผนยุทธศาสตร์การพัฒนาเทศบาลตำบลคลองหาด (พ.ศ. ๒๕๖๑ - ๒๕๖๕)
ยุทธศาสตร์ชาติ ๒๐ ปี (มี ๖ ยุทธศาสตร์)
แผนพัฒนาเศรษฐกิจฯ ฉบับที่ ๑๒ (มี ๑๐ ยุทธศาสตร์)
ยุทธศาสตร์กลุ่มจังหวัด* (มี ๔ ยุทธศาสตร์)
ยุทธศาสตร์จังหวัด (มี ๔ ยุทธศาสตร์)
พัฒนาระบบโลจิสติกส์เพื่อเป็นศูนย์กลางการค้าการลงทุนภาคตะวันออกของจีนใต้จีน และรองรับประชาคมเศรษฐกิจอาเซียน
พัฒนาคุณภาพแหล่งท่องเที่ยว สินค้า และบริการให้ได้มาตรฐาน โดยคำนึงถึงชุมชนและสิ่งแวดล้อม
พัฒนาปัจจัยการผลิตและระบบโครงสร้างพื้นฐานทางการเกษตร เพื่อให้สินค้าเกษตรได้มาตรฐานสากล เชื่อมโยงตลาด รองรับการค้าเสรี
พัฒนาเทคโนโลยีและยกระดับมาตรฐานฝีมือแรงงานสร้างบรรยากาศที่เอื้อต่อการลงทุน เพื่อรองรับการเติบโตทางอุตสาหกรรมที่เป็นมิตรกับสิ่งแวดล้อม
เสริมสร้างกระบวนการเรียนรู้และสภาพแวดล้อมของประชาชนให้สามารถปรับตัว ประกอบอาชีพ และมีสภาพแวดล้อมและคุณภาพชีวิตดี
ปรับปรุงปัจจัยและกระบวนการผลิตสินค้าเกษตรปลอดภัยให้ได้คุณภาพ มาตรฐานสากล
ฟื้นฟูแหล่งท่องเที่ยว ให้มีความปลอดภัย และปรับปรุงสิ่งอำนวยความสะดวก เสริมสร้างสภาพแวดล้อมให้เอื้อต่อการเป็นแหล่งท่องเที่ยวเชิงนิเวศและเชื่อมโยงอารยธรรมโบราณ
เพิ่มประสิทธิภาพระบบโครงสร้างพื้นฐาน การส่งเสริมการค้า การลงทุน พัฒนาเศรษฐกิจ การบริหารจัดการด้านสังคมและสิ่งแวดล้อม
เสริมสร้างความมั่นคงเพื่อการพัฒนาพื้นที่จังหวัดชายแดน

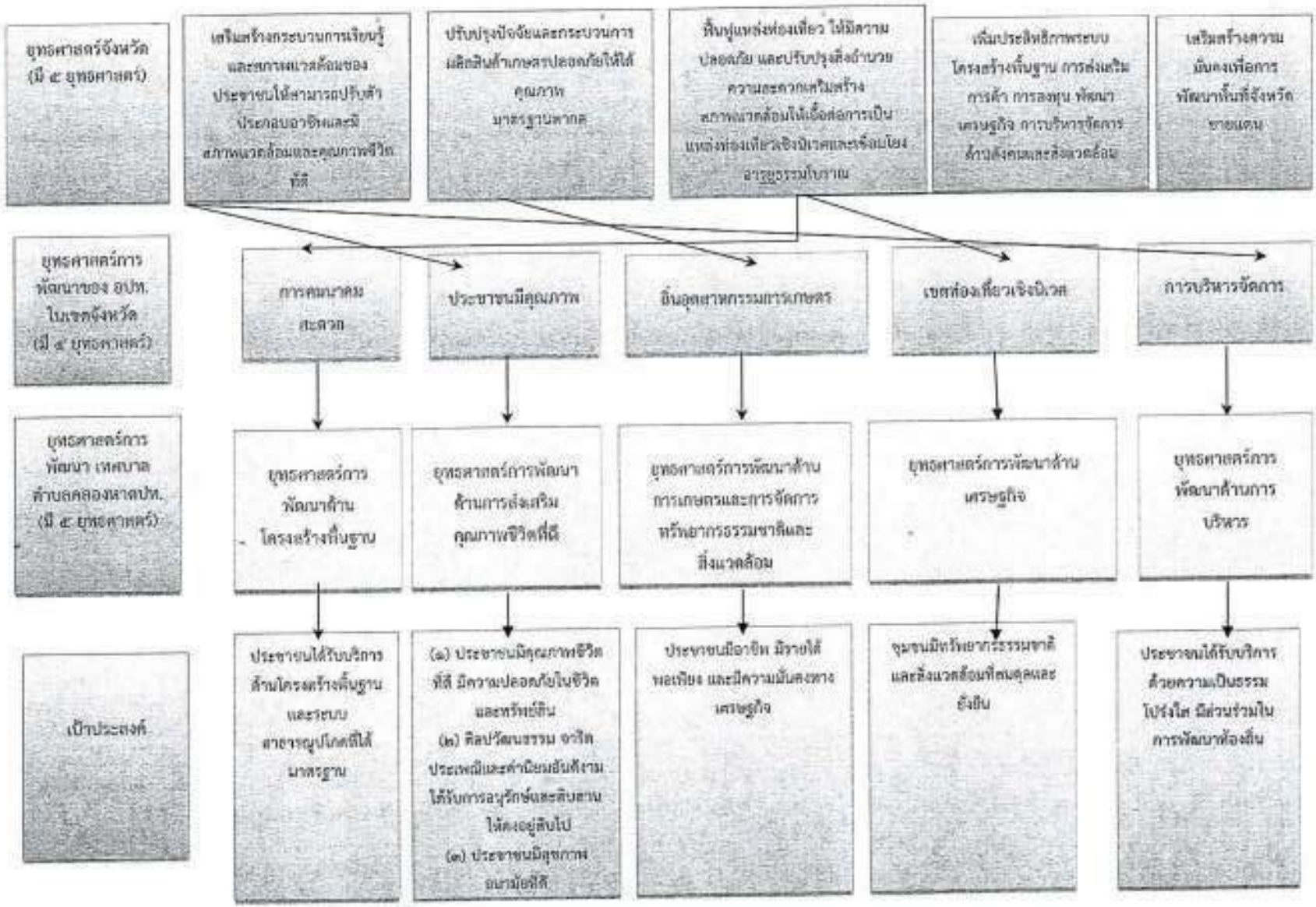
ยุทธศาสตร์จังหวัด (มี ๕ ยุทธศาสตร์)
เสริมสร้างกระบวนการเรียนรู้และยกระดับสวัสดิภาพของประชาชนให้สามารถปรับตัวประกอบอาชีพและมีสภาพแวดล้อมและคุณภาพชีวิตที่ดี
ปรับปรุงปัจจัยและกระบวนการผลิตสินค้าเกษตรปลอดภัยให้ได้คุณภาพมาตรฐานสากล
ฟื้นฟูแหล่งท่องเที่ยว ให้มีความปลอดภัย และปรับปรุงสิ่งอำนวยความสะดวกเสริมสร้างสภาพแวดล้อมให้เอื้อต่อการเป็นแหล่งท่องเที่ยวเชิงนิเวศและเชิงนโยงอารยธรรมโบราณ
เพิ่มประสิทธิภาพระบบโครงสร้างพื้นฐาน การส่งเสริมการค้า การลงทุน พัฒนาเศรษฐกิจ การบริหารจัดการด้านสังคมและสิ่งแวดล้อม
เสริมสร้างความมั่นคงเพื่อการพัฒนาพื้นที่จังหวัดชายแดน
ยุทธศาสตร์การพัฒนาของ อปท. ในเขตจังหวัด (มี ๕ ยุทธศาสตร์)
การคมนาคมสะดวก
ประชาชนมีคุณภาพ
ฟื้นอุตสาหกรรมการเกษตร
เขตท่องเที่ยวเชิงนิเวศ
การบริหารจัดการ
ยุทธศาสตร์การพัฒนา เทศบาลตำบลคลองหาดปท. (มี ๕ ยุทธศาสตร์)
ยุทธศาสตร์การพัฒนาด้านโครงสร้างพื้นฐาน
ยุทธศาสตร์การพัฒนาด้านการส่งเสริมคุณภาพชีวิตที่ดี
ยุทธศาสตร์การพัฒนาด้านการเกษตรและการจัดการทรัพยากรธรรมชาติและสิ่งแวดล้อม
ยุทธศาสตร์การพัฒนาด้านเศรษฐกิจ
ยุทธศาสตร์การพัฒนาด้านการบริหาร
เป้าประสงค์
ประชาชนได้รับบริการด้านโครงสร้างพื้นฐานและระบบสาธารณูปโภคที่ได้มาตรฐาน
(๑) ประชาชนมีคุณภาพชีวิตที่ดี มีความปลอดภัยในชีวิตและทรัพย์สิน
(๒) ศิลปวัฒนธรรม จารีตประเพณีและค่านิยมอันดีงามได้รับการอนุรักษ์และสืบสานให้คงอยู่สืบไป
(๓) ประชาชนมีสุขภาพอนามัยที่ดี
ประชาชนมีอาชีพ มีรายได้พอเพียง และมีความมั่นคงทางเศรษฐกิจ
ชุมชนมีทรัพยากรธรรมชาติและสิ่งแวดล้อมที่สมดุลและยั่งยืน
ประชาชนได้รับบริการด้วยความเป็นธรรม โปร่งใส มีส่วนร่วมในการพัฒนาท้องถิ่น

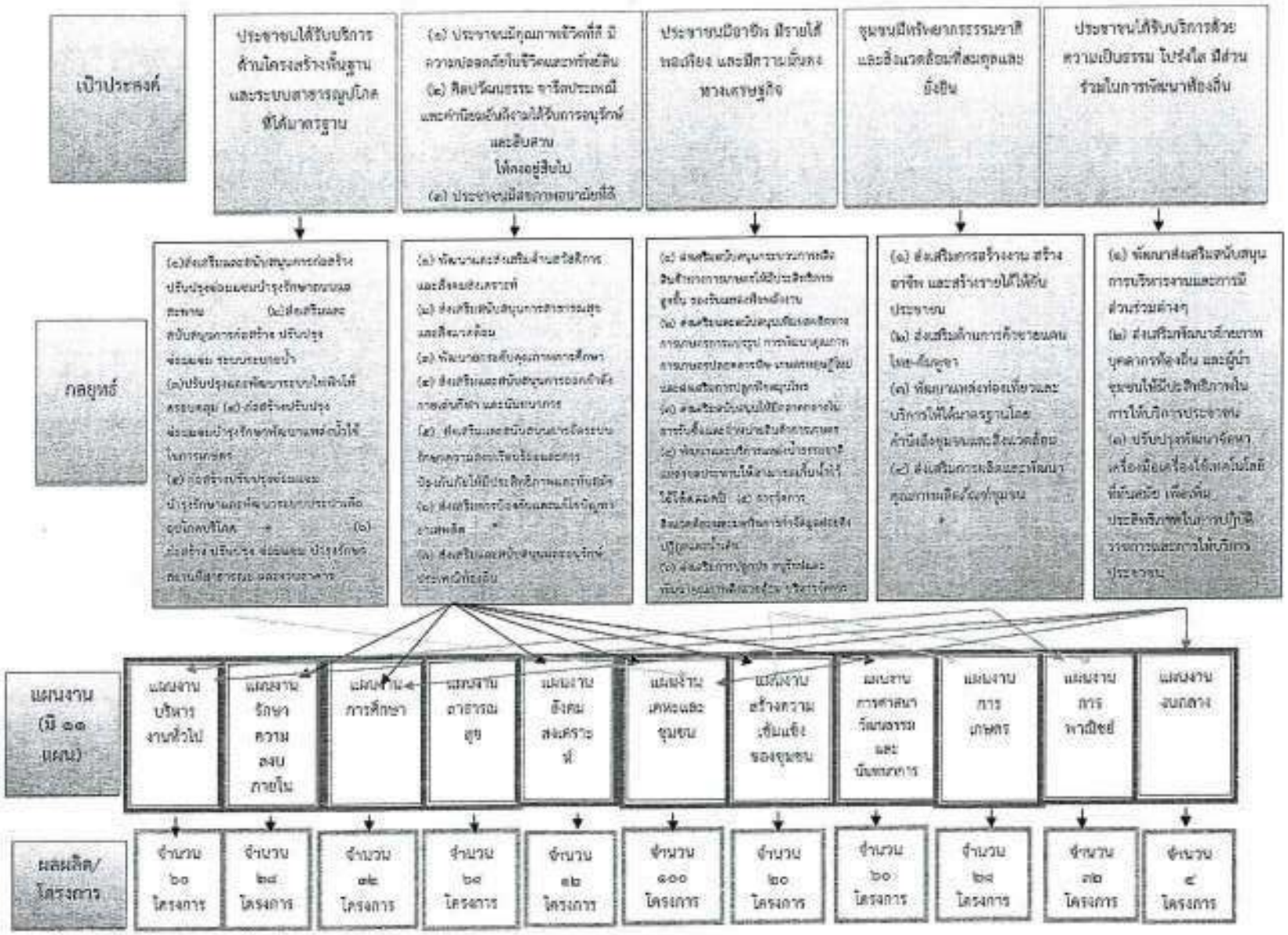
เป้าประสงค์
ประชาชนได้รับบริการด้านโครงสร้างพื้นฐานและระบบสาธารณูปโภคที่ได้มาตรฐาน
(๑) ประชาชนมีคุณภาพชีวิตที่ดี มีความปลอดภัยในชีวิตและทรัพย์สิน (๒) ศิลปวัฒนธรรม จารีตประเพณี และค่านิยมอันดีงามได้รับการอนุรักษ์และสืบสาน ให้คงอยู่สืบไป (๓) ประชาชนมีสุขภาพอนามัยที่ดี
ประชาชนมีอาชีพ มีรายได้พอเพียง และมีความมั่นคงทางเศรษฐกิจ
ชุมชนมีทรัพยากรธรรมชาติและสิ่งแวดล้อมที่สมดุลและยั่งยืน
ประชาชนได้รับบริการด้วยความเป็นธรรม โปร่งใส มีส่วนร่วมในการพัฒนาท้องถิ่น
กลยุทธ์
(๑) ส่งเสริมและสนับสนุนการก่อสร้าง ปรับปรุงซ่อมแซม บำรุงรักษาถนนและสะพาน (๒) ส่งเสริมและสนับสนุนการก่อสร้าง ปรับปรุงซ่อมแซม ระบบระบายน้ำ (๓) ปรับปรุงและพัฒนาระบบไฟฟ้าให้ครอบคลุม (๔) ก่อสร้างปรับปรุงซ่อมแซม บำรุงรักษาพัฒนาแหล่งน้ำใช้ในการเกษตร (๕) ก่อสร้างปรับปรุงซ่อมแซม บำรุงรักษาและพัฒนาระบบประปาหมู่บ้าน อุปโภคบริโภค (๖) ก่อสร้าง ปรับปรุง ซ่อมแซม บำรุงรักษาสถานที่สาธารณะ อาคารสำนักงาน
(๑) พัฒนาและส่งเสริมด้านสวัสดิการและสังคมสงเคราะห์ (๒) ส่งเสริมสนับสนุนการสาธารณสุขและสิ่งแวดล้อม (๓) พัฒนาการจัดบริการคุณภาพการศึกษา (๔) ส่งเสริมและสนับสนุนการออกกำลังกาย กีฬา และนันทนาการ (๕) ส่งเสริมและสนับสนุนการจัดระบบรักษาความสงบเรียบร้อยและการป้องกันภัยให้มีประสิทธิภาพและทันสมัย (๖) ส่งเสริมการป้องกันและแก้ไขปัญหายาเสพติด (๗) ส่งเสริมและสนับสนุนการอนุรักษ์ประเพณีท้องถิ่น
(๑) ส่งเสริมสนับสนุนระบบการผลิตสินค้าทางการเกษตรให้มีประสิทธิภาพสูงขึ้น รองรับแหล่งท่องเที่ยว (๒) ส่งเสริมและสนับสนุนเพิ่มมูลค่าการแปรรูปผลิตภัณฑ์ การพัฒนาคุณภาพการแปรรูปผลผลิตทางการเกษตร การตลาดชุมชุมใหม่ และส่งเสริมการปลูกพืชสมุนไพร (๓) ส่งเสริมสนับสนุนให้มีการกักเก็บน้ำธรรมชาติ และจัดหาน้ำบาดาลเพื่อการเกษตร (๔) พัฒนาและบริหารแหล่งน้ำธรรมชาติและจัดประปาหมู่บ้านให้สามารถเก็บน้ำไว้ใช้ได้ตลอดปี (๕) การจัดการสิ่งแวดล้อมและทรัพยากรธรรมชาติ ปัญหาขยะน้ำเสีย (๖) ส่งเสริมการปลูกป่า การฟื้นฟูและพัฒนาทรัพยากรป่าไม้ ป่าชายเลน
(๑) ส่งเสริมการสร้างงาน สร้างอาชีพ และสร้างรายได้ให้กับประชาชน (๒) ส่งเสริมด้านการค้าชายแดนไทย-เขมรอูยา (๓) พัฒนาแหล่งท่องเที่ยวและบริการให้ได้มาตรฐานโดดเด่นเชิงชุมชนและสิ่งแวดล้อม (๔) ส่งเสริมการผลิตและพัฒนาคุณภาพผลิตภัณฑ์ชุมชน
(๑) พัฒนาส่งเสริมสนับสนุนการบริหารงานและการมีส่วนร่วมต่างๆ (๒) ส่งเสริมพัฒนาศักยภาพบุคลากรท้องถิ่น และผู้นำชุมชนให้มีประสิทธิภาพในการให้บริการประชาชน (๓) ปรับปรุงพัฒนาจัดหาเครื่องมือเครื่องใช้,เทคโนโลยีที่ทันสมัย เพื่อเพิ่มประสิทธิภาพในการปฏิบัติงานการและการให้บริการประชาชน
แผนงาน (มี ๑๑ แผน)
แผนงานบริหารงานทั่วไป
แผนงานรักษาความสงบภายใน
แผนงานการศึกษา
แผนงานสาธารณสุข
แผนงานสังคมสงเคราะห์
แผนงานเคหะและชุมชน
แผนงานสร้างความเข้มแข็งของชุมชน
แผนงานการศาสนาวัฒนธรรมและนันทนาการ
แผนงานการเกษตร
แผนงานการพาณิชย์
แผนงานงบกลาง
ผลผลิต/โครงการ
จำนวน ๖๐ โครงการ
จำนวน ๒๘ โครงการ
จำนวน ๑๕ โครงการ
จำนวน ๖๘ โครงการ
จำนวน ๑๒ โครงการ
จำนวน ๑๐๐ โครงการ
จำนวน ๒๐ โครงการ
จำนวน ๖๐ โครงการ
จำนวน ๒๘ โครงการ
จำนวน ๗๒ โครงการ
จำนวน ๔ โครงการ

๒.๘ ความเชื่อมโยงของยุทธศาสตร์ในภาพรวม

ความเชื่อมโยงของยุทธศาสตร์ชาติกับแผนในระดับต่างๆ ที่เกี่ยวข้องกับแผนพัฒนาท้องถิ่นสี่ปีของเทศบาลตำบลคลองหาด ดังแผนภาพ

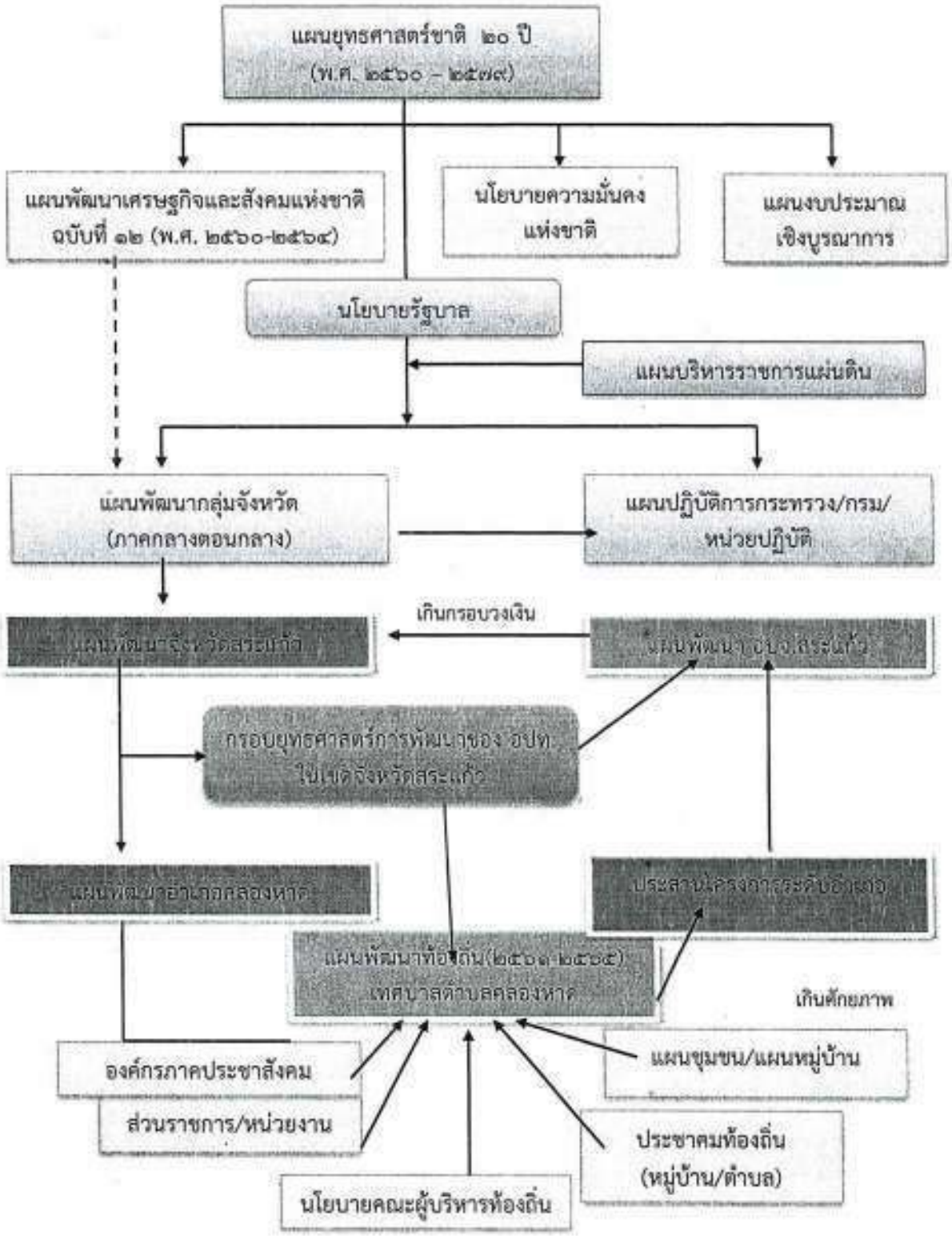

๓. การวิเคราะห์เพื่อพัฒนาท้องถิ่น

๓.๑ การวิเคราะห์กรอบการจัดทำยุทธศาสตร์ขององค์กรปกครองส่วนท้องถิ่น

ในการจัดทำแผนพัฒนาท้องถิ่นของเทศบาลตำบลคลองหาดได้ใช้การวิเคราะห์ SWOT Analysis/Demand (Demand Analysis)/Global Demand และ Trend ปัจจัยและสภาวการณ์การเปลี่ยนแปลงที่มีผลต่อการพัฒนา อย่างน้อยต้องประกอบด้วย การวิเคราะห์ศักยภาพด้านเศรษฐกิจ ด้านสังคม ด้านทรัพย์ธรรมชาติและสิ่งแวดล้อม ซึ่งมีรายละเอียดดังนี้

๑) จุดแข็ง (S : Strength)

- เป็นแหล่งผลิตสินค้าการเกษตร (มันสำปะหลัง,อ้อย,ข้าวโพด,ลำไย)
- มีตลาดการค้าชายแดนไทย – กัมพูชา
- เป็นประตูการขนส่งเชื่อมประเทศกัมพูชา
- มีแหล่งท่องเที่ยวทางธรรมชาติ (ถ้ำ และอ่างเก็บน้ำ)

๒) จุดอ่อน (W : Weakness)

- แหล่งน้ำเพื่อการเกษตรไม่เพียงพอ การบริหารจัดการน้ำยังไม่มีประสิทธิภาพเท่าที่ควร
- ปัญหาคุณภาพดินเสื่อมโทรม
- ขาดการพัฒนาแหล่งท่องเที่ยว และการบริหารจัดการอย่างมีระบบ
- ประชากรบางส่วนมีรายได้ต่ำ และยากจน
- ขาดการนำเทคโนโลยีมาใช้ในการเพิ่มผลผลิตทางการเกษตร
- การศึกษาขั้นพื้นฐาน ในหมู่บ้านและชุมชนยังมีคุณภาพและมาตรฐานไม่ดีเท่าที่ควร
- โครงสร้างพื้นฐานยังไม่เพียงพอ เช่น ระบบคมนาคม ถนนไฟฟ้า ประปา และขาดการบริหารจัดการ ด้านสุขาภิบาลอย่างเป็นระบบ (เช่น ขยะ น้ำเสีย และกลิ่นเหม็น)
- อัตราการการขยายตัวทางเศรษฐกิจต่ำ
- การบริหารจัดการพื้นที่เสี่ยงภัยและด่านผ่านแดนยังไม่ได้มาตรฐาน (เส้นทางสัญจร และการอำนวยความสะดวกการผ่านแดน)

๓) โอกาส (O : Opportunity)

- เป็นเมืองชายแดนมีโอกาสพัฒนาเป็นเมืองท่าหน้าด่านและเขตเศรษฐกิจพิเศษชายแดน
- สถานการณ์ราคาน้ำมันโลกมีแนวโน้มสูงขึ้นจะเสริมสร้างโอกาสพัฒนาพืชพลังงานทดแทนมากขึ้น
- กระแสผู้บริโภคที่เน้นสินค้าคุณภาพ และการดูแลสิ่งแวดล้อมจะสร้างโอกาสในการผลิตสินค้าด้านการเกษตรที่มีคุณภาพปลอดภัย และหลากหลายมากขึ้น

๔) อุปสรรค (T : Threat)

- ต้นทุนปัจจัยการผลิตทางการเกษตรมีราคาสูงขึ้น
- การกระจายยาเสพติด ตามแนวชายแดนมีแนวโน้มเพิ่มขึ้น
- ราคาผลผลิตทางการเกษตรมีความผันผวนตามราคาตลาดโลกและมีการแข่งขันกับประเทศอื่นทั้งด้านราคาและคุณภาพ ซึ่งจะส่งผลต่อปัญหาด้านการตลาดผลกระทบจากการเปิดการค้าเสรีสินค้าบางประเภทจะมีการแข่งขันมากขึ้น
- การเปลี่ยนแปลงภูมิอากาศ ทำให้เกิดความเสี่ยงที่จะทำให้เกิดภัยธรรมชาติ
- ที่ดินไม่มีเอกสารสิทธิ์

๕) การสรุปสถานการณ์พัฒนา (การวิเคราะห์จุดเข็ง จุดอ่อน โอกาส และอุปสรรค)

เทศบาลตำบลคลองหาด ได้ดำเนินการวิเคราะห์สภาวการณ์และศักยภาพ เพื่อชี้ให้เห็นถึงศักยภาพ ปัญหาและความต้องการของประชาชน โดยเทศบาลตำบลคลองหาดได้ดำเนินการวิเคราะห์ข้อมูลดังต่อไปนี้

(๑) การวิเคราะห์ข้อมูลเพื่อการจัดทำแผนพัฒนา

➢ ด้านโครงสร้างพื้นฐาน สามารถจำแนกได้ดังนี้

๑.) มีเส้นทางคมนาคม ในพื้นที่เทศบาลตำบลคลองหาดที่เป็นถนนคอนกรีตเสริมเหล็ก ร้อยละ ๔๐ เป้าหมายคือต้องการให้ได้มากกว่านี้หรือร้อยละ ๖๐ โดยผู้บริหารมีนโยบายที่จะดำเนินการก่อสร้างถนนคอนกรีตเสริมเหล็กทุกสาย ปัญหาคือ เทศบาลตำบลคลองหาดไม่สามารถดำเนินการได้เนื่องจากพื้นที่ยังไม่เป็นที่สาธารณะ จะดำเนินการได้ก็ต่อเมื่อต้องเป็นที่สาธารณะ การแก้ปัญหาคือ ประสานความร่วมมือกันในหลายๆ ฝ่าย เพื่อที่จะทำความเข้าใจกับประชาชนในพื้นที่ และวิธีการที่จะดำเนินการแก้ไขอย่างไร ทั้งนี้ เทศบาลตำบลคลองหาดก็ได้ตั้งงบประมาณในส่วนนี้ไว้แล้ว และได้แจ้งประชาสัมพันธ์ให้ประชาชนได้รับทราบถึงเหตุผลเพื่อที่จะได้ช่วยกันแก้ไขปัญหาให้กับชุมชน

๒.) การขยายเขตไฟฟ้า ปัจจุบันมีไฟฟ้าใช้ทุกครัวเรือน คิดเป็น ๙๕ เปอร์เซ็นต์ เป้าหมายคือต้องการให้ได้มากกว่านี้หรือร้อยละ ๑๐๐ ปัญหาคือไฟฟ้าส่องสว่างทางหรือที่สาธารณะยังไม่สามารถดำเนินการครอบคลุมพื้นที่ได้ทั้งหมด เนื่องจากพื้นที่ที่มีความต้องการให้ติดตั้งไฟฟ้าส่องสว่างนั้นยังไม่เป็นที่สาธารณะ เทศบาลตำบลคลองหาดจึงไม่สามารถดำเนินการได้เช่นเดียวกับถนน การแก้ปัญหาคือ ประสานความร่วมมือกันในหลายๆ ฝ่าย เพื่อที่จะทำความเข้าใจกับประชาชนในพื้นที่ และวิธีการที่จะดำเนินการแก้ไขอย่างไร ทั้งนี้ เทศบาลตำบลคลองหาดก็ได้ตั้งงบประมาณในส่วนนี้ไว้แล้ว และได้แจ้งประชาสัมพันธ์ให้ประชาชนได้รับทราบถึงเหตุผลเพื่อที่จะได้ช่วยกันแก้ไขปัญหาให้กับชุมชน

๓.) การประปา เทศบาลตำบลคลองหาดได้ดำเนินการก่อสร้างระบบประปาและส่งมอบให้ทางหมู่บ้านรับผิดชอบครบทั้ง ๑๓ หมู่บ้าน แต่ยังพบปัญหาเรื่องขยายเขตประปาเนื่องจากไม่สามารถให้บริการได้ครอบคลุมทุกหลังคาเรือน คิดเป็นร้อยละ ๘๐ ของครัวเรือนทั้งหมด และมีน้ำใช้ไม่ทั่วถึงตลอดทั้งปีตลอดทั้งปี ปัญหาคือ เมื่อถึงฤดูแล้งแหล่งผลิตน้ำดิบแห้งขอด และบ่อบาดาลก็แห้งเช่นกัน กล่าวคือประสบปัญหาการขาดแคลนน้ำไม่สามารถที่จะจัดหาน้ำดิบสำหรับผลิตประปาให้ชุมชนได้ การแก้ปัญหาคือ การลงพื้นที่ดำเนินการแก้ไขตามจุดที่เกิดปัญหาในทันที การพิจารณาโครงการต่างๆ ที่ไม่สามารถดำเนินการได้นั้น เช่น ขุดลอกคลองประปา ขุดสระน้ำ ฯลฯ เทศบาลตำบลคลองหาดก็ได้นำบรรจุในแผนพัฒนาสี่ปีเพื่อที่จะพิจารณาดำเนินการในปีต่อไป เมื่อมีงบประมาณและความจำเป็นก็สามารถดำเนินโครงการได้ต่อเนื่อง เพื่อตอบสนองต่อความต้องการของประชาชนต่อไป

➢ **ด้านที่อยู่อาศัยและการอุปโภคบริโภค**

พบว่า ประชากรในพื้นที่มีที่อยู่อาศัยที่มั่นคง ปัญหาคือ แต่ยังมี ครัวเรือนที่ยังต้องการความช่วยเหลือในการซ่อมแซมที่อยู่อาศัย การแก้ปัญหาคือ เทศบาลตำบลคลองหาดได้มีโครงการซ่อมแซมบ้านคนจนผู้ยากไร้และผู้ด้อยโอกาสทางสังคม แต่งบประมาณมีจำกัดถ้ามีงบประมาณที่มากกว่านี้เทศบาลตำบลคลองหาดก็จะดำเนินการให้ได้ครอบคลุมทุกหลังคาเรือน บ้านเรือนส่วนมากมีความเป็นระเบียบเรียบร้อยเนื่องจากเทศบาลตำบลคลองหาดมีการดำเนินโครงการ สระแก้วเมืองแห่งความสุขภายใต้ ๔ ดีวิถีพอเพียง มีเพียงบางครัวเรือนที่ยังไม่เป็นระเบียบเรียบร้อยและถูกสุขลักษณะในชุมชนมีการเกิดมลพิษเพียงเล็กน้อย เพราะในเขตเทศบาลตำบลคลองหาดไม่มีโรงงานอุตสาหกรรม ทุกครัวเรือนมีน้ำสำหรับบริโภค โดยบางครัวเรือนซื้อน้ำที่บรรจุในถังหรือขวด แต่หลายครัวเรือนบริโภคน้ำที่ได้จากน้ำฝน ทำให้เกิดปัญหาน้ำดื่มที่ยังไม่สะอาดเท่าที่ควร มีครัวเรือน ในชุมชนที่ไม่มีน้ำดื่มสะอาดสำหรับบริโภค การแก้ปัญหาเบื้องต้นคือประชาสัมพันธ์ให้มีการปิดฝาภาชนะให้มิดชิดและมีที่กรองน้ำฝนหรือการต้มน้ำให้เดือดก่อนเก็บไว้ดื่ม

(๒) การวิเคราะห์ข้อมูลด้านเศรษฐกิจ

พบว่า ประชากรส่วนใหญ่ทำการเกษตร ร้อยละ ๙๐ เช่น อ้อย มันสำปะหลัง ข้าวโพดข้าว ตามลำดับ รายได้ส่วนมากมาจากการทำการเกษตร และมีรายได้จากสัตว์เลี้ยงไม่มาก คนอายุ ๑๕ - ๖๐ ปีมีอาชีพและรายได้ ผู้สูงอายุ ๖๐ ปีขึ้นไป ร้อยละ ๕๐ ไม่มีอาชีพและมีรายได้ ถ้าเปรียบเทียบอัตราการว่างงานทั้งจังหวัด ถือว่าอัตราการว่างงานของประชากรในเทศบาลตำบลคลองหาดมีอัตราที่ต่ำกว่ามาก ประชากรบางส่วนมีรายได้จากการรับจ้างทั้งในพื้นที่และนอกพื้นที่ ประชากรมีพื้นที่ในการทางเกษตรบางส่วนในที่ที่มีน้ำท่วมเป็นประจำ บางพื้นที่ภาวะฝนทิ้งช่วง มีพื้นที่ในการทำการเกษตรน้อย การขยายตัวของประชากรเพิ่มขึ้นมาก เริ่มเกิดเป็นชุมชนแออัดและส่งผลกระทบกับสภาวะแวดล้อม เช่น ปริมาณการปล่อยน้ำเสียจากครัวเรือนลงสู่รางระบายน้ำมีมากขึ้น การทิ้งขยะในพื้นที่สาธารณะตามไหล่ถนน การแก้ปัญหาคือ เทศบาลตำบลคลองหาดก็ได้ลงพื้นที่แก้ไขปัญหาในทุกครั้ง รวมทั้งได้จัดป้ายห้ามทิ้งขยะติดไว้บริเวณที่ทิ้งเป็นประจำและพบบ่อย ประชาชนมีจิตสำนึกและมีส่วนร่วมมากขึ้น และทำให้ประชากรมีรายได้เพิ่มขึ้น อีกทั้งเทศบาล ได้แก้ไขปัญหาโดยจัดโครงการส่งเสริมอาชีพ เพื่อให้ชุมชนมีรายได้เสริมจากการประกอบอาชีพเกษตรกรรม อุดหนุนกลุ่มอาชีพในชุมชน แต่การพัฒนาด้านนี้ยังไม่บรรลุวัตถุประสงค์เท่าที่ควร เนื่องจากกลุ่มอาชีพต่างๆ ยังขาดความรู้ด้านการบริหารจัดการและความรู้ด้านการตลาด

(๓) การวิเคราะห์ข้อมูลสังคม

➢ ด้านแรงงาน

พบว่า อยู่ในกำลังแรงงาน ประชากรที่มีอายุ ๑๕ - ๖๐ ปี ค่าแรง ในพื้นที่อยู่ระดับจังหวัด โดยเฉพาะแรงงานด้านการเกษตร ประชากร บางส่วน ไปรับจ้างทำงานนอกพื้นที่ รวมทั้งมีแรงงานต่างประเทศเข้ามาทำงานในพื้นที่ ปัญหาที่พบคือ แรงงานต่างประเทศที่เข้ามารับจ้างภาคการเกษตรในพื้นที่ไม่สามารถควบคุมจำนวนคนได้เนื่องจากส่วนมากเป็นแรงงานประเภทเข้ามาเย็นกลับ ซึ่งยังไม่สามารถแก้ไขปัญหานี้ได้

➢ ด้านสุขภาพและสาธารณสุข

พบว่า ประชาชนกรส่วนมากมีสุขภาพที่ดี มีการคัดกรองสุขภาพให้กับประชาชนกลุ่มเสี่ยง โรคที่มักเกิดแก่ประชากรในชุมชน เช่นกัน ได้แก่ โรคความดัน เบาหวาน โรคไข้เลือดออก มือ-ปาก-เท้าในเด็ก และโรคอื่นๆ อีกมาก มีสถิติเข้ารับการรักษาพยาบาล ปัญหาคือประชาชนบางรายไม่ยอมไปคัดกรองหรือตรวจสุขภาพประจำปี

การแก้ไขปัญหา คือเทศบาลตำบลคลองหาด ได้จัดกิจกรรมร่วมมือกับโรงพยาบาลคลองหาด ให้ชุมชนเห็นความสำคัญในเรื่องนี้ซึ่งก็ได้ผลในระดับหนึ่ง ประชาชนให้ความร่วมมือเป็นอย่างดี และเทศบาลตำบลคลองหาดได้จัดโครงการส่งเสริมสุขภาพร่วมโรงพยาบาลคลองหาด ในด้านการดูแลสุขภาพในชุมชนเป็นประจำโดยได้รับเงินสนับสนุนจากสำนักงานหลักประกันสุขภาพแห่งชาติ (สปสช.) ปัญหาที่พบคือการออกกำลังกายของประชาชนยังไม่สม่ำเสมอ และประชากนส่วนมากไม่ได้รับการตรวจสุขภาพ ปัญหาเหล่านี้เทศบาลตำบลคลองหาดได้พยายามดำเนินการแก้ไขปัญหาต่อไป

➢ ด้านการศึกษา

พบว่า ประชากรอายุ ๑๕ - ๖๐ ปีเต็ม ร้อยละ ๙๐ อ่าน เขียนภาษไทยและคิดเลขอย่างง่ายได้ เด็กอายุ ๖ - ๑๔ ปี ร้อยละ ๙๕ ได้รับการศึกษาภาคบังคับ ๙ ปี ด้านการศึกษาอยู่ในเกณฑ์ที่ดี ปัญหาคือ ยังไม่สามารถที่จะแข่งขันกับเมืองใหญ่ๆ ได้ การแก้ปัญหาของเทศบาลตำบลคลองหาด คือ ได้จัดกิจกรรมให้กับเด็กของศูนย์พัฒนาเด็กเล็ก การสนับสนุนอาหารเสริมนม อาหารกลางวัน ในทับทางโรงเรียนในเขตพื้นที่ และร่วมกันจัดกิจกรรมต่างๆ กับทางโรงเรียน

➢ **ด้านค่านิยมของคนในพื้นที่**

พบว่า ประชากรมีกิจกรรมทางศาสนา (พุทธ) ประชากรในเขตเทศบาลตำบลคลองหาด ให้ความร่วมมือกันทำกิจกรรมสาธารณะต่างๆ ผู้สูงอายุ ผู้พิการได้รับการดูแล ปัญหาคือ ประชากรในครัวเรือนมีการดื่มสุรา สูบบุหรี่ รวมทั้งที่เป็นครั้งคราว บางครัวเรือนขาดความอบอุ่น การแก้ปัญหาของเทศบาลตำบลคลองหาด คือ จัดกิจกรรมต่างๆ ในชุมชน พยายามที่จะให้ทุกส่วนทุกฝ่ายทุกคนมีส่วนร่วมและรณรงค์ให้เห็นถึงโทษของการดื่มสุรา ให้ชุมชนเห็นความสำคัญของครอบครัว เช่น การแข่งขันกีฬาตำบล งานประเพณี เป็นต้น

➢ **ด้านความปลอดภัยในชีวิตและทรัพย์สิน**

พบว่า ส่วนมากครัวเรือนมีการป้องกันอุบัติภัยอย่างถูกวิธี มีความปลอดภัยในชีวิตและทรัพย์สิน เทศบาลตำบลคลองหาดได้ติดตั้งกล้องวงจรปิดทางร่วมทางแยก ลูกศรบอกทาง รวมทั้งได้ตั้งจุดตรวจ จุดสกัด จุดบริการ ในช่วงเทศกาลที่มีวันหยุดหลายวันเพื่ออำนวยความสะดวกให้กับประชาชน แต่ปัญหาที่พบเป็นประจำคือการเกิดอุบัติเหตุช่วงเทศกาลหยุดติดต่อกันหลายวัน วิธีแก้ปัญหาคือ เทศบาลตำบลคลองหาดได้มีการรณรงค์ติดป้ายเตือนจุดเสี่ยงอันตรายที่มักเกิดอุบัติเหตุบ่อยครั้งและรณรงค์การขับขี่อย่างปลอดภัย และค้นหาจุดเสี่ยงเพื่อจัดทำแผนป้องกันและลดอุบัติเหตุทางถนน

➢ **ด้านยาเสพติด**

ปัญหายาเสพติดในเขตเทศบาลตำบลคลองหาด มีผู้ที่ติดยาเสพติดแต่เมื่อเทียบกับพื้นที่อื่นถือว่าน้อย และยังไม่พบผู้ค้า เหตุผลก็เนื่องมาจากว่าได้รับความร่วมมือกับทางผู้นำ ประชาชน หน่วยงานของเทศบาลตำบลคลองหาด ช่วยสอดส่องดูแลอยู่เป็นประจำ การแก้ไขปัญหาของเทศบาลสามารถทำได้เฉพาะตามอำนาจหน้าที่เท่านั้น เช่น การณรงค์ การประชาสัมพันธ์ การแจ้งเบาะแส การฝึกอบรมให้ความรู้ ถ้านอกเหนือจากอำนาจหน้าที่ ก็เป็นเรื่องของอำเภอหรือตำรวจแล้วแต่กรณี ทั้งนี้ เทศบาลตำบลคลองหาด ก็ได้ให้ความร่วมมือมาโดยตลอดและได้อุดหนุนศูนย์ปฏิบัติการและปราบปรามยาเสพติดอำเภอคลองหาด และศูนย์อำนวยการป้องกันและปราบปรามยาเสพติดจังหวัดสระแก้ว เป็นประจำทุกปี

(๔) การวิเคราะห์ข้อมูลด้านทรัพยากรธรรมชาติและสิ่งแวดล้อม

ในพื้นที่ของเทศบาลตำบลคลองหาด ส่วนมากเป็นพื้นที่สำหรับเพาะปลูก ที่อยู่อาศัย ร้านค้า ตามลำดับ และมีพื้นที่เพียงเล็กน้อยที่เป็นพื้นที่สาธารณะ ทรัพยากรธรรมชาติในพื้นที่ ก็ได้แก่ ดิน น้ำ ต้นไม้ อากาศที่ไม่มีมลพิษ ปัญหาคือ ไม่สามารถที่จะนำน้ำจากใต้ดินมาใช้ในการอุปโภค-บริโภคได้อย่างเต็มที่เนื่องจากใต้พื้นดินส่วนใหญ่เป็นชั้นหินเป็นอุปสรรคต่อการขุดเจาะ ต้องอาศัยน้ำดิบจากแหล่งอื่น และน้ำฝน น้ำในการเกษตรก็ต้องรอฤดูฝน มีแหล่งน้ำใช้ในการเกษตรไม่เพียงพอ ปัญหาคือยังไม่สามารถหาแหล่งน้ำ

สำหรับการเกษตรได้เพิ่มขึ้น เพราะพื้นที่ส่วนมากเป็นของประชาชน เอกชน ปัญหาด้านขยะ เมื่อชุมชนแออัดขยะก็มากขึ้น การแก้ไขปัญหา เทศบาลตำบลคลองหาด ได้จัดทำโครงการเพื่อแก้ปัญหาให้กับประชาชน และเป็นไปตามความต้องการของประชาชน เช่น โครงการจัดหาถังขยะรองรับขยะให้ครอบคลุมทั้งพื้นที่ โครงการปลูกต้นไม้ในวันสำคัญต่างๆ ในพื้นที่ของตนเองและที่สาธารณะรวมทั้งปรับปรุงสภาพภูมิทัศน์ของเมืองให้ร่มรื่นสวยงาม ให้เป็นเมืองน่าอยู่ เป็นที่พักผ่อนหย่อนใจของประชาชน ฯลฯ

(๕) ด้านการเมือง – การบริหาร

เทศบาลตำบลคลองหาด มีหมู่บ้าน ทั้งหมด ๑๓ ชุมชน แต่ละหมู่บ้านมีกรรมการซึ่งเป็นตัวแทนของหมู่บ้าน ๓๒ คน ประชาชนมีส่วนร่วมในการจัดซื้อจัดจ้างของเทศบาลตำบลคลองหาด ประชาชนให้ความร่วมมือด้านการเลือกตั้งเป็นอย่างดีเช่น การเลือกตั้ง จำนวนผู้มีสิทธิเลือกตั้งนายกเทศมนตรีตำบลคลองหาด จำนวน

๖,๗๕๐ คน จำนวนผู้มีสิทธิเลือกตั้งสมาชิกสภาเทศบาลตำบลคลองหาด จำนวน ๖,๘๖๔ คน จำนวนผู้มาใช้สิทธิเลือกตั้ง ครั้งล่าสุด (วันที่ ๒๓ กุมภาพันธ์ พ.ศ. ๒๕๕๗) จำนวนผู้มาใช้สิทธิเลือกตั้งนายกเทศมนตรีตำบลคลองหาด จำนวน ๕,๗๑๑ คน จำนวนผู้มาใช้สิทธิเลือกตั้งสมาชิกสภาเทศบาลตำบลคลองหาด จำนวน ๔,๖๕๔ คน จำนวนผู้มาใช้สิทธิเลือกตั้งนายกเทศมนตรีตำบลคลองหาด และสมาชิกสภาเทศบาลตำบลคลองหาด ๘๔.๖๑ ปัญหาคือการแข่งขันทางการเมืองค่อนข้างสูง มีจุดที่น่าสังเกตคือ มีการย้ายเข้าย้ายออกช่วงที่จะมีการเลือกตั้ง ไม่ว่าจะเป็นการเลือกผู้ใหญ่บ้าน สมาชิกสภา นายกเทศมนตรีตำบลคลองหาด โดยเฉพาะ การคัดเลือกผู้ใหญ่บ้าน การแก้ไขปัญหาของเทศบาลตำบลคลองหาด คือ ขอความร่วมมือ ผู้นำ เจ้าหน้าที่ที่มีหน้าที่รับผิดชอบให้ระมัดระวัง สอดส่องพฤติกรรมและให้รายงานอำเภอคลองหาด การรณรงค์ ประชาสัมพันธ์ ให้ข้อมูลที่ถูกต้อง เกี่ยวกับข้อกฎหมายของการเลือกตั้งที่กระทำได้และทำไม่ได้ให้ประชาชนได้รับทราบ ปัญหาต่างๆ ที่เกิดขึ้นเทศบาลตำบลคลองหาด ก็ได้พยายามแก้ไขโดยเรื่องจากการประชุมประชาคมท้องถิ่นทุกชุมชนในเขตเทศบาลตำบลคลองหาด ในการจัดทำแผนพัฒนาเทศบาลตำบลคลองหาด จากผลการประชุมทุกครั้งที่เทศบาลตำบลคลองหาดจัดขึ้น มีประชาชนสนใจเข้าร่วมประชุมรวมทั้งแสดงความคิดเห็นที่หลากหลาย ส่งผลให้การดำเนินงานตามความต้องการของประชาชน และประชาชนได้รับประโยชน์ และมีส่วนร่วมในการพัฒนาเทศบาลตำบลคลองหาดนอกจากนี้ ได้จัดโครงการอบรมศึกษา ดูงาน ของคณะผู้บริหาร สมาชิกสภาเทศบาลตำบลคลองหาด พนักงานเทศบาลตำบลคลองหาด อสม. และกรรมการชุมชน โครงการอื่นๆ สำหรับประชาชนอีกหลายโครงการ เพื่อนำความรู้และประสบการณ์ที่ได้รับมาพัฒนาตำบลให้เจริญเท่าเทียมกับเทศบาลอื่นๆ และเทศบาลตำบลคลองหาด มีโครงการจัดซื้อเครื่องมือเครื่องใช้ในการปฏิบัติงานให้ทันสมัยและมีประสิทธิภาพ โครงการบางโครงการต้องระงับไว้เนื่องจากข้อจำกัดด้านงบประมาณ มีอัตรากำลังพนักงานส่วนตำบลจำกัด ไม่เพียงพอต่อการตอบสนองความต้องการของประชาชนในด้านบริการ

๓. การวิเคราะห์เพื่อพัฒนาท้องถิ่น

๓.๑ การวิเคราะห์กรอบการจัดทำยุทธศาสตร์ขององค์กรปกครองส่วนท้องถิ่น

ในการจัดทำแผนพัฒนาท้องถิ่นสี่ปีของเทศบาลตำบลคลองหาดได้ใช้การวิเคราะห์ SWOT Analysis/Demand (Demand Analysis)/Global Demand และ Trend ปัจจัยและสภาวการณ์การเปลี่ยนแปลงที่มีผลต่อการพัฒนา อย่างน้อยต้องประกอบด้วย การวิเคราะห์ศักยภาพด้านเศรษฐกิจ ด้านสังคม ด้านทรัพย์ธรรมชาติและสิ่งแวดล้อม ซึ่งมีรายละเอียดดังนี้

๑) จุดแข็ง (S : Strength)

- เป็นแหล่งผลิตสินค้าการเกษตร (มันสำปะหลัง,อ้อย,ข้าวโพด,ลำไย)
- มีตลาดการค้าชายแดนไทย – กัมพูชา
- เป็นประตูการขนส่งเชื่อมประเทศกัมพูชา
- มีแหล่งท่องเที่ยวทางธรรมชาติ (ถ้ำ และอ่างเก็บน้ำ)

๒) จุดอ่อน (W : Weakness)

- แหล่งน้ำเพื่อการเกษตรไม่เพียงพอ การบริหารจัดการน้ำยังไม่มีประสิทธิภาพเท่าที่ควร -
ปัญหาคุณภาพดินเสื่อมโทรม -
ขาดการพัฒนาแหล่งท่องเที่ยว และการบริหารจัดการอย่างมีระบบ -
ประชากรบางส่วนมีรายได้ต่ำ และยากจน -
ขาดการนำเทคโนโลยีมาใช้ในการเพิ่มผลผลิตทางการเกษตร -
การศึกษาขั้นพื้นฐาน ในหมู่บ้านและชุมชนยังมีคุณภาพและมาตรฐานไม่ดีเท่าที่ควร -
โครงสร้างพื้นฐานยังไม่เพียงพอ เช่น ระบบคมนาคม ถนนไฟฟ้า ประปา และขาดการบริหารจัดการ ด้านสุขาภิบาลอย่างเป็นระบบ (เช่น ขยะ น้ำเสีย และกลิ่นเหม็น) -
อัตราการการขยายตัวทางเศรษฐกิจต่ำ -
การบริหารจัดการพื้นที่เสี่ยงภัยและด่านผ่านแดนยังไม่ได้มาตรฐาน (เส้นทางสัญจร และการอำนวยวามสะดวกการผ่านแดน)

๓) โอกาส (O : Opportunity)

- เป็นเมืองชายแดนมีโอกาสพัฒนาเป็นเมืองท่าหน้าด่านและเขตเศรษฐกิจพิเศษชายแดน -
สถานการณ์ราคาน้ำมันโลกมีแนวโน้มสูงขึ้นจะเสริมสร้างโอกาสพัฒนาพืชพลังงานทดแทนมากขึ้น - กระแสผู้บริโภคที่เน้นสินค้าคุณภาพ และการดูแลสิ่งแวดล้อมจะสร้างโอกาสในการผลิตสินค้าด้านการเกษตรที่มีคุณภาพปลอดภัย และหลากหลายมากขึ้น

๔) อุปสรรค (T : Threat)

- ต้นทุนปัจจัยการผลิตทางการเกษตรมีราคาสูงขึ้น -
- การกระจายยาเสพติด ตามแนวชายแดนมีแนวโน้มเพิ่มขึ้น
- ราคาผลผลิตทางการเกษตรมีความผันผวนตามราคาตลาดโลกและมีการแข่งขันกับประเทศอื่นทั้งด้านราคาและคุณภาพ ซึ่งจะส่งผลต่อปัญหาด้านการตลาดผลกระทบจากการเปิดการค้าเสรีสินค้าบางประเภทจะมีการแข่งขันมากขึ้น
- การเปลี่ยนแปลงภูมิอากาศ ทำให้เกิดความเสี่ยงที่จะทำให้เกิดภัยธรรมชาติ
- ที่ดินไม่มีเอกสารสิทธิ์

๕) การสรุปสถานการณ์พัฒนา (การวิเคราะห์จุดเข็ง จุดอ่อน โอกาส และอุปสรรค)

เทศบาลตำบลคลองหาด ได้ดำเนินการวิเคราะห์สภาวการณ์และศักยภาพ เพื่อชี้ให้เห็นถึงศักยภาพ ปัญหาและความต้องการของประชาชน โดยเทศบาลตำบลคลองหาดได้ดำเนินการวิเคราะห์ข้อมูล ดังต่อไปนี้

(๑) การวิเคราะห์ข้อมูลเพื่อการจัดทำแผนพัฒนา

➢ ด้านโครงสร้างพื้นฐาน สามารถจำแนกได้ดังนี้

๑) มีเส้นทางคมนาคม ในพื้นที่เทศบาลตำบลคลองหาดที่เป็นถนนคอนกรีตเสริมเหล็กร้อยละ ๔๐ เป้าหมายคือต้องการให้ได้มากกว่านี้หรือร้อยละ ๖๐ โดยผู้บริหารมีนโยบายที่จะดำเนินการก่อสร้างถนนคอนกรีตเสริมเหล็กทุกสาย ปัญหาคือ เทศบาลตำบลคลองหาดไม่สามารถดำเนินการได้เนื่องจากพื้นที่ยังไม่เป็นที่สาธารณะ จะดำเนินการได้ก็ต่อเมื่อต้องเป็นที่สาธารณะ การแก้ปัญหาคือ ประสานความร่วมมือกันในหลายๆ ฝ่าย เพื่อที่จะทำความเข้าใจกับประชาชนในพื้นที่ และวิธีการที่จะดำเนินการแก้ไขอย่างไร ทั้งนี้ เทศบาลตำบลคลองหาดก็ได้ตั้งงบประมาณในส่วนนี้ไว้แล้ว และได้แจ้งประชาสัมพันธ์ให้ประชาชนได้รับทราบถึงเหตุผลเพื่อที่จะได้ช่วยกันแก้ไขปัญหาให้กับชุมชน

๒.) การขยายเขตไฟฟ้า ปัจจุบันมีไฟฟ้าใช้ทุกครัวเรือน คิดเป็น ๙๕ เปอร์เซ็นต์ เป้าหมายคือต้องการให้ได้มากกว่านี้หรือร้อยละ ๑๐๐ ปัญหาคือไฟฟ้าส่องสว่างทางหรือที่สาธารณะยังไม่สามารถดำเนินการครอบคลุมพื้นที่ได้ทั้งหมด เนื่องจากพื้นที่ที่มีความต้องการให้ติดตั้งไฟฟ้าส่องสว่างนั้นยังไม่เป็นที่สาธารณะ เทศบาลตำบลคลองหาดจึงไม่สามารถดำเนินการได้เช่นเดียวกับถนน การแก้ปัญหาคือ ประสานความร่วมมือกันในหลายๆ ฝ่าย เพื่อที่จะทำความเข้าใจกับประชาชนในพื้นที่ และวิธีการที่จะดำเนินการแก้ไขอย่างไร ทั้งนี้ เทศบาลตำบลคลองหาดก็ได้ตั้งงบประมาณในส่วนนี้ไว้แล้ว และได้แจ้งประชาสัมพันธ์ให้ประชาชนได้รับทราบถึงเหตุผลเพื่อที่จะได้ช่วยกันแก้ไขปัญหาให้กับชุมชน

๓.) การประปา เทศบาลตำบลคลองหาดได้ดำเนินการก่อสร้างระบบประปาและส่งมอบให้ทางหมู่บ้านรับผิดชอบครบทั้ง ๑๓ หมู่บ้าน แต่ยังพบปัญหาเรื่องขยายเขตประปาเนื่องจากไม่สามารถให้บริการได้ครอบคลุมทุกหลังคาเรือน คิดเป็นร้อยละ ๘๐ ของครัวเรือนทั้งหมด และมีน้ำใช้ไม่ทั่วถึงตลอดทั้งปีตลอดทั้งปี ปัญหาคือ เมื่อถึงฤดูแล้งแหล่งผลิตน้ำดิบแห้งขอด และบ่อบาดาลก็แห้งเช่นกัน กล่าวคือประสบปัญหาการขาดแคลนน้ำไม่สามารถที่จะจัดหาน้ำดิบสำหรับผลิตประปาให้ชุมชนได้ การแก้ปัญหาคือ การลงพื้นที่ดำเนินการแก้ไขตามจุดที่เกิดปัญหาในทันที การพิจารณาโครงการต่างๆ ที่ไม่สามารถดำเนินการได้นั้น เช่น ขุดลอกคลองประปา ขุดสระน้ำ ฯลฯ เทศบาลตำบลคลองหาดก็ได้นำบรรจุในแผนพัฒนาสี่ปีเพื่อที่จะพิจารณาดำเนินการในปีต่อไป เมื่อมีงบประมาณและความจำเป็นก็สามารถดำเนินโครงการได้ต่อเนื่อง เพื่อตอบสนองต่อความต้องการของประชาชนต่อไป

➢ **ด้านที่อยู่อาศัยและการอุปโภคบริโภค**

พบว่า ประชากรในพื้นที่มีที่อยู่อาศัยที่มั่นคง ปัญหาคือ แต่ยังมี ครัวเรือนที่ยังต้องการความช่วยเหลือในการซ่อมแซมที่อยู่อาศัย การแก้ปัญหาคือ เทศบาลตำบลคลองหาดได้มีโครงการซ่อมแซมบ้านคนจนผู้ยากไร้และผู้ด้อยโอกาสทางสังคม แต่งบประมาณมีจำกัดถ้ามีงบประมาณที่มากกว่านี้เทศบาลตำบลคลองหาดก็จะดำเนินการให้ได้ครอบคลุมทุกหลังคาเรือน บ้านเรือนส่วนมากมีความเป็นระเบียบเรียบร้อยเนื่องจากเทศบาลตำบลคลองหาดมีการดำเนินโครงการ สระแก้วเมืองแห่งความสุขภายใต้ ๔ ดีวิถีพอเพียง มีเพียงบางครัวเรือนที่ยังไม่เป็นระเบียบเรียบร้อยและถูกสุขลักษณะในชุมชนมีการเกิดมลพิษเพียงเล็กน้อย เพราะในเขตเทศบาลตำบลคลองหาดไม่มีโรงงานอุตสาหกรรม ทุกครัวเรือนมีน้ำสำหรับบริโภค โดยบางครัวเรือนซื้อน้ำที่บรรจุในถังหรือขวด แต่หลายครัวเรือนบริโภคน้ำที่ได้จากน้ำฝน ทำให้เกิดปัญหาน้ำดื่มที่ยังไม่สะอาดเท่าที่ควร มีครัวเรือน ในชุมชนที่ไม่มีน้ำดื่มสะอาดสำหรับบริโภค การแก้ปัญหาเบื้องต้นคือประชาสัมพันธ์ให้มีการปิดฝาภาชนะให้มิดชิดและมีที่กรองน้ำฝนหรือการต้มน้ำให้เดือดก่อนเก็บไว้ดื่ม

(๒) การวิเคราะห์ข้อมูลด้านเศรษฐกิจ

พบว่า ประชากรส่วนใหญ่ทำการเกษตร ร้อยละ ๙๐ เช่น อ้อย มันสำปะหลัง ข้าวโพดข้าว ตามลำดับ รายได้ส่วนมากมาจากการทำการเกษตร และมีรายได้จากสัตว์เลี้ยงไม่มาก คนอายุ ๑๕ – ๖๐ ปีมีอาชีพและรายได้ ผู้สูงอายุ ๖๐ ปีขึ้นไป ร้อยละ ๕๐ ไม่มีอาชีพและมีรายได้ ถ้าเปรียบเทียบอัตราการว่างงานทั้งจังหวัด ถือว่าอัตราการว่างงานของประชากรในเทศบาลตำบลคลองหาดมีอัตราที่ต่ำกว่ามาก ประชากรบางส่วนมีรายได้จากการรับจ้างทั้งในพื้นที่และนอกพื้นที่ ประชากรมีพื้นที่ในการทางเกษตรบางส่วนในที่ที่มีน้ำท่วมเป็นประจำ บางพื้นที่ภาวะฝนทิ้งช่วง มีพื้นที่ในการทำการเกษตรน้อย การขยายตัวของประชากรเพิ่มขึ้นมาก เริ่มเกิดเป็นชุมชนแออัดและส่งผลกระทบกับสภาวะแวดล้อม เช่น ปริมาณการปล่อยน้ำเสียจากครัวเรือนลงสู่รางระบายน้ำมีมากขึ้น การทิ้งขยะในพื้นที่สาธารณะตามไหล่ถนน การแก้ปัญหาคือ เทศบาลตำบลคลองหาดก็ได้ลงพื้นที่แก้ไขปัญหาในทุกครั้ง รวมทั้งได้จัดป้ายห้ามทิ้งขยะติดไว้บริเวณที่ทิ้งเป็นประจำและพบบ่อย ประชาชนมีจิตสำนึกและมีส่วนร่วมมากขึ้น และทำให้ประชากรมีรายได้เพิ่มขึ้น อีกทั้งเทศบาล ได้แก้ไขปัญหาโดยจัดโครงการส่งเสริมอาชีพ เพื่อให้ชุมชนมีรายได้เสริมจากการประกอบอาชีพเกษตรกรรม อุดหนุนกลุ่มอาชีพในชุมชน แต่การพัฒนาด้านนี้ยังไม่บรรลุวัตถุประสงค์เท่าที่ควร เนื่องจากกลุ่มอาชีพต่างๆ ยังขาดความรู้ด้านการบริหารจัดการและความรู้ด้านการตลาด

(๓) การวิเคราะห์ข้อมูลสังคม

➢ ด้านแรงงาน

พบว่า อยู่ในกำลังแรงงาน ประชากรที่มีอายุ ๑๕ – ๖๐ ปี ค่าแรง ในพื้นที่อยู่ระดับจังหวัด โดยเฉพาะแรงงานด้านการเกษตร ประชากร บางส่วน ไปรับจ้างทำงานนอกพื้นที่ รวมทั้งมีแรงงานต่างประเทศเข้ามาทำงานในพื้นที่ ปัญหาที่พบคือ แรงงานต่างประเทศที่เข้ามารับจ้างภาคการเกษตรในพื้นที่ไม่สามารถควบคุมจำนวนคนได้เนื่องจากส่วนมากเป็นแรงงานประเภทเข้ามาเย็นกลับ ซึ่งยังไม่สามารถแก้ไขปัญหานี้ได้

➢ ด้านสุขภาพและสาธารณสุข

พบว่า ประชาชนกรส่วนมากมีสุขภาพที่ดี มีการคัดกรองสุขภาพให้กับประชาชนกลุ่มเสี่ยง โรคที่มักเกิดแก่ประชากรในชุมชน เช่นกัน ได้แก่ โรคความดัน เบาหวาน โรคไข้เลือดออก มือ-ปาก-เท้าในเด็ก และโรคอื่นๆ อีกมาก มีสิทธิเข้ารับการรักษาพยาบาล ปัญหาคือประชาชนบางรายไม่ยอมไปคัดกรองหรือตรวจสุขภาพประจำปี

การแก้ไขปัญหา คือเทศบาลตำบลคลองหาด ได้จัดกิจกรรมร่วมมือกับโรงพยาบาลคลองหาด ให้ชุมชนเห็นความสำคัญในเรื่องนี้ซึ่งก็ได้ผลในระดับหนึ่ง ประชาชนให้ความร่วมมือเป็นอย่างดี และเทศบาลตำบลคลองหาดได้จัดโครงการส่งเสริมสุขภาพร่วมโรงพยาบาลคลองหาด ในด้านการดูแลสุขภาพในชุมชนเป็นประจำโดยได้รับเงินสนับสนุนจากสำนักงานหลักประกันสุขภาพแห่งชาติ (สปสช.) ปัญหาที่พบคือการออกกำลังกายของประชาชนยังไม่สม่ำเสมอ และประชากนส่วนมากไม่ได้รับการตรวจสุขภาพ ปัญหาเหล่านี้เทศบาลตำบลคลองหาดได้พยายามดำเนินการแก้ไขปัญหาต่อไป

➢ ด้านการศึกษา

พบว่า ประชากรอายุ ๑๕ – ๖๐ ปีเต็ม ร้อยละ ๙๐ อ่าน เขียนภาษไทยและคิดเลขอย่างง่ายได้ เด็กอายุ ๖ – ๑๔ ปี ร้อยละ ๙๕ ได้รับการศึกษาภาคบังคับ ๙ ปี ด้านการศึกษาอยู่ในเกณฑ์ที่ดี ปัญหาคือ ยังไม่สามารถที่จะแข่งขันกับเมืองใหญ่ๆ ได้ การแก้ปัญหาของเทศบาลตำบลคลองหาด คือ ได้จัดกิจกรรมให้กับเด็กของศูนย์พัฒนาเด็กเล็ก การสนับสนุนอาหารเสริมนม อาหารกลางวัน ในหับทางโรงเรียนในเขตพื้นที่ และร่วมกันจัดกิจกรรมต่างๆ กับทางโรงเรียน

➢ ด้านค่านิยมของคนในพื้นที่

พบว่า ประชากรมีกิจกรรมทางศาสนา (พุทธ) ประชากรในเขตเทศบาลตำบลคลองหาด ให้ความร่วมมือกันทำกิจกรรมสาธารณะต่างๆ ผู้สูงอายุ ผู้พิการได้รับการดูแล ปัญหาคือ ประชากรในครัวเรือนมีการดื่มสุรา สูบบุหรี่ รวมทั้งที่เป็นครั้งคราว บางครัวเรือนขาดความอบอุ่น การแก้ปัญหาของเทศบาลตำบลคลองหาด คือ จัดกิจกรรมต่างๆ ในชุมชน พยายามที่จะให้ทุกส่วนทุกฝ่ายทุกคนมีส่วนร่วมและรณรงค์ให้เห็นถึงโทษของการดื่มสุรา ให้ชุมชนเห็นความสำคัญของครอบครัว เช่น การแข่งขันกีฬาตำบล งานประเพณี เป็นต้น

➢ **ด้านความปลอดภัยในชีวิตและทรัพย์สิน**

พบว่า ส่วนมากครัวเรือนมีการป้องกันอุบัติภัยอย่างถูกวิธี มีความปลอดภัยในชีวิตและทรัพย์สิน เทศบาลตำบลคลองหาดได้ติดตั้งกล้องวงจรปิดทางร่วมทางแยก ลูกศรบอกทาง รวมทั้งได้ตั้งจุดตรวจ จุดสกัด จุดบริการในช่วงเทศกาลที่มีวันหยุดหลายวันเพื่ออำนวยความสะดวกให้กับประชาชน แต่ปัญหาที่พบเป็นประจำคือการเกิดอุบัติเหตุช่วงเทศกาลหยุดติดต่อกันหลายวัน วิธีแก้ปัญหาคือ เทศบาลตำบลคลองหาดได้มีการรณรงค์ติดป้ายเตือนจุดเสี่ยงอันตรายที่มักเกิดอุบัติเหตุบ่อยครั้งและรณรงค์การขับขี่อย่างปลอดภัย และค้นหาจุดเสี่ยงเพื่อจัดทำแผนป้องกันและลดอุบัติเหตุทางถนน

➢ **ด้านยาเสพติด**

ปัญหายาเสพติดในเขตเทศบาลตำบลคลองหาด มีผู้ที่ติดยาเสพติดแต่เมื่อเทียบกับพื้นที่อื่นถือว่าน้อย และยังไม่พบผู้ค้า เหตุผลก็เนื่องมาจากว่าได้รับความร่วมมือกับทางผู้นำ ประชาชน หน่วยงานของเทศบาลตำบลคลองหาด ช่วยสอดส่องดูแลอยู่เป็นประจำ การแก้ไขปัญหาของเทศบาลสามารถทำได้เฉพาะตามอำนาจหน้าที่เท่านั้น เช่น การณรงค์ การประชาสัมพันธ์ การแจ้งเบาะแส การฝึกอบรมให้ความรู้ ถ้านอกเหนือจากอำนาจหน้าที่ ก็เป็นเรื่องของอำเภอหรือตำรวจแล้วแต่กรณี ทั้งนี้ เทศบาลตำบลคลองหาด ก็ได้ให้ความร่วมมือมาโดยตลอดและได้อุดหนุนศูนย์ปฏิบัติการและปราบปรามยาเสพติดอำเภอคลองหาด และศูนย์อำนวยการป้องกันและปราบปรามยาเสพติดจังหวัดสระแก้ว เป็นประจำทุกปี

(๔) การวิเคราะห์ข้อมูลด้านทรัพยากรธรรมชาติและสิ่งแวดล้อม

ในพื้นที่ของเทศบาลตำบลคลองหาด ส่วนมากเป็นพื้นที่สำหรับเพาะปลูก ที่อยู่อาศัย ร้านค้าตามลำดับ และมีพื้นที่เพียงเล็กน้อยที่เป็นพื้นที่สาธารณะ ทรัพยากรธรรมชาติในพื้นที่ ก็ได้แก่ ดิน น้ำ ต้นไม้ อากาศที่ไม่มีมลพิษ ปัญหาคือ ไม่สามารถที่จะนำน้ำจากใต้ดินมาใช้ในการอุปโภค-บริโภคได้อย่างเต็มที่เนื่องจากใต้พื้นดินส่วนใหญ่เป็นชั้นหินเป็นอุปสรรคต่อการขุดเจาะ ต้องอาศัยน้ำดิบจากแหล่งอื่น และน้ำฝน น้ำในการเกษตรก็ต้องรอฤดูฝน มีแหล่งน้ำใช้ในการเกษตรไม่เพียงพอ ปัญหาคือยังไม่สามารถหาแหล่งน้ำ

สำหรับการเกษตรได้เพิ่มขึ้น เพราะพื้นที่ส่วนมากเป็นของประชาชน เอกชน ปัญหาด้านขยะ เมื่อชุมชนแออัดขยะก็มากขึ้น การแก้ไขปัญหา เทศบาลตำบลคลองหาด ได้จัดทำโครงการเพื่อแก้ปัญหาให้กับประชาชนและเป็นไปตามความต้องการของประชาชน เช่น โครงการจัดหาถังขยะรองรับขยะให้ครอบคลุมทั้งพื้นที่ โครงการปลูกต้นไม้ในวันสำคัญต่างๆ ในพื้นที่ของตนเองและที่สาธารณะรวมทั้งปรับปรุงสภาพภูมิทัศน์ของเมืองให้ร่มรื่นสวยงาม ให้เป็นเมืองน่าอยู่ เป็นที่พักผ่อนหย่อนใจของประชาชน ฯลฯ

(๕) ด้านการเมือง – การบริหาร

เทศบาลตำบลคลองหาด มีหมู่บ้าน ทั้งหมด ๑๓ ชุมชน แต่ละหมู่บ้านมีกรรมการซึ่งเป็น

ตัวแทนของหมู่บ้าน ๓๒ คน ประชาชนมีส่วนร่วมในการจัดซื้อจัดจ้างของเทศบาลตำบลคลองหาด ประชาชนให้ความร่วมมือด้านการเลือกตั้งเป็นอย่างดีเช่น การเลือกตั้ง จำนวนผู้มีสิทธิเลือกตั้งนายกเทศมนตรีตำบลคลองหาด จำนวน ๖,๗๕๐ คน จำนวนผู้มีสิทธิเลือกตั้งสมาชิกสภาเทศบาลตำบลคลองหาด จำนวน ๖,๘๖๔ คน จำนวนผู้มาใช้สิทธิเลือกตั้ง ครั้งล่าสุด (วันที่ ๒๓ กุมภาพันธ์ พ.ศ. ๒๕๕๗) จำนวนผู้มาใช้สิทธิเลือกตั้งนายกเทศมนตรีตำบลคลองหาด จำนวน ๕,๗๑๑ คน จำนวนผู้มาใช้สิทธิเลือกตั้งสมาชิกสภาเทศบาลตำบลคลองหาด จำนวน ๔,๖๕๔ คน จำนวนผู้มาใช้สิทธิเลือกตั้งนายกเทศมนตรีตำบลคลองหาด และสมาชิกสภาเทศบาลตำบลคลองหาด ๘๔.๖๑ ปัญหาคือการแข่งขันทางการเมืองค่อนข้างสูง มีจุดที่น่าสังเกตคือ มีการย้ายเข้าย้ายออกช่วงที่จะมีการเลือกตั้ง ไม่ว่าจะเป็นการเลือกผู้ใหญ่บ้าน สมาชิกสภา นายกเทศมนตรีตำบลคลองหาด โดยเฉพาะ การคัดเลือกผู้ใหญ่บ้าน การแก้ไขปัญหาของเทศบาลตำบลคลองหาด คือ ขอความร่วมมือ ผู้นำ เจ้าหน้าที่ที่มีหน้าที่รับผิดชอบให้ระมัดระวัง สอดส่องพฤติกรรมและให้รายงานอำเภอคลองหาด การรณรงค์ ประชาสัมพันธ์ ให้ข้อมูลที่ถูกต้อง เกี่ยวกับข้อกฎหมายของการเลือกตั้งที่กระทำได้และทำไม่ได้ให้ประชาชนได้รับทราบ ปัญหาต่างๆ ที่เกิดขึ้นเทศบาลตำบล

คลองหาด ก็ได้พยายามแก้ไข โดยเรื่องจากการประชุมประชาคมท้องถิ่นทุกชุมชนในเขตเทศบาลตำบลคลองหาด ในการจัดทำแผนพัฒนาเทศบาลตำบลคลองหาด จากผลการประชุมทุกครั้งที่เทศบาลตำบลคลองหาดจัดขึ้น มีประชาชนสนใจเข้าร่วมประชุมรวมทั้งแสดงความคิดเห็นที่หลากหลาย ส่งผลให้การดำเนินงานตามความต้องการของประชาชนและประชาชนได้รับประโยชน์ และมีส่วนร่วมในการพัฒนาเทศบาลตำบลคลองหาดนอกจากนี้ ได้จัดโครงการอบรมศึกษา ดูงาน ของคณะผู้บริหาร สมาชิกสภาเทศบาลตำบลคลองหาด พนักงานเทศบาลตำบลคลองหาด อสม. และกรรมการชุมชน โครงการอื่นๆ สำหรับประชาชนอีกหลายโครงการ เพื่อนำความรู้และประสบการณ์ที่ได้รับมาพัฒนาตำบลให้เจริญเท่าเทียมกับเทศบาลอื่นๆ และเทศบาลตำบลคลองหาด มีโครงการจัดซื้อเครื่องมือเครื่องใช้ในการปฏิบัติงานให้ทันสมัยและมีประสิทธิภาพ โครงการบางโครงการต้องระงับไว้เนื่องจากข้อจำกัดด้านงบประมาณ มีอัตรากำลังพนักงานส่วนตำบลจำกัด ไม่เพียงพอต่อการตอบสนองความต้องการของประชาชนในด้านบริการ

๓.๒ การประเมินสถานการณ์สภาพแวดล้อมภายนอกที่เกี่ยวข้อง

ในการจัดทำแผนพัฒนาท้องถิ่นสี่ปีของเทศบาลนั้น ได้ทำการประเมินสถานการณ์สภาพแวดล้อมภายนอกที่เกี่ยวข้อง ซึ่งมีรายละเอียดดังนี้

ด้าน	สถานการณ์ภาพแวดล้อมภายนอกที่เกี่ยวข้อง	ขอบข่ายและปริมาณของปัญหา/ความต้องการ	พื้นที่เป้าหมาย/กลุ่มเป้าหมาย	ความคาดหวังและแนวโน้มในอนาคต
๑. พัฒนาด้านโครงสร้างพื้นฐาน	๑) ประชาชนต้องการเส้นทางในการสัญจรไปมาเพิ่มมากขึ้นและ ทต.ไม่สามารถดำเนินการได้ เนื่องจากพื้นที่ยังไม่เป็นที่สาธารณะ จะดำเนินการได้ก็ต่อเมื่อต้องเป็นที่สาธารณะ	- เส้นทางคมนาคม	- เส้นทางคมนาคมที่เป็นสาธารณะและประชาชนมีความต้องการให้ดำเนินการ	- มีเส้นทางในการคมนาคมเพียงพอและประชาชนได้รับความสะดวกในการสัญจรไปมา
	๒) ชุมชนขยายมากขึ้นระบบระบายน้ำยังไม่เพียงพอ	- ราง/ท่อระบายน้ำ	- พื้นที่ในเขต ทต.	- มีรางระบายน้ำสามารถระบายน้ำได้สะดวก
	๓) ไฟฟ้าส่องสว่างทางและที่สาธารณะยังไม่สามารถ	- ไฟฟ้า	- ทางและที่สาธารณะในเขต ทต.	- ทางและที่สาธารณะมีแสงสว่างเพียงพอ ประชาชนได้รับความ

	ดำเนินการครอบคลุมพื้นที่ได้ทั้งหมด			สะดวกในการสัญจรไปมาและป้องกันการเกิดอาชญากรรมได้
	๔) ขาดแคลนแหล่งน้ำในการเกษตรและน้ำประปาสำหรับอุปโภค-บริโภคยังไม่พอเพียงและยังไม่ได้มาตรฐาน	- แหล่งน้ำและน้ำประปาในการอุปโภค-บริโภค	- พื้นที่ในเขต ทต.	- ประชาชนมีแหล่งน้ำและมีน้ำประปาใช้อย่างพอเพียงมีคุณภาพตามมาตรฐานมากขึ้น
๒.พัฒนาด้านการส่งเสริมคุณภาพชีวิตที่ดี	๑) ประชาชนในพื้นที่บางรายมีที่อยู่อาศัยไม่มั่นคงแข็งแรง โดยเฉพาะผู้ยากไร้ และขาดโอกาสทางสังคม	- ที่อยู่อาศัย	- ประชาชนในพื้นที่ที่ได้รับความเดือนร้อนเรื่องที่อยู่อาศัย	- ประชาชนในพื้นที่ได้รับความช่วยเหลือซ่อมแซมที่อยู่อาศัยให้มั่งคงแข็งแรง
	๒) เด็กและผู้สูงอายุบางครอบครัว ผู้สูงอายุอยู่ตามลำพัง และรับภาระในการดูแลเด็ก		- ผู้สูงอายุและเด็กในเขต ทต.	- ผู้สูงอายุและเด็กได้รับการดูแลที่ดี
	๓) ผู้พิการไม่ได้รับความช่วยเหลือในดำรงชีวิต		- ผู้พิการในเขต ทต.	- ผู้พิการได้รับความช่วยเหลือในการดำรงชีวิตและทั่วถึง
	๔) มีการระบาดของโรคอุบัติใหม่ โรคระบาด โรคติดต่อ	- ด้านสาธารณสุข	- ประชาชนในเขต ทต.	- ประชาชนในพื้นที่ไม่มีการระบาดของโรคอุบัติใหม่ โรคระบาด โรคติดต่อ

ด้าน	สถานการณ์ภาพแวดล้อมภายนอกที่เกี่ยวข้อง	ขอบข่ายและปริมาณของปัญหา/ความต้องการ	พื้นที่เป้าหมาย/กลุ่มเป้าหมาย	ความคาดหวังและแนวโน้มในอนาคต
๒.พัฒนาสังคมและความปลอดภัยในชีวิตและทรัพย์สิน	๕) ประชาชนในพื้นที่ป่วยเป็นโรคเรื้อรังแนวโน้มที่เพิ่มขึ้น เช่น เบาหวาน ความดัน ความดัน	- ที่อยู่อาศัย	- ประชาชนในพื้นที่ที่ได้รับความเดือนร้อนเรื่องที่อยู่อาศัย	- ประชาชนในพื้นที่ได้รับความช่วยเหลือซ่อมแซมที่อยู่อาศัยให้มั่งคงแข็งแรง
	๖) ประชาชนบริโภคอาหารที่ปลอดภัย		- ผู้สูงอายุและเด็กในเขต อบต.	- ผู้สูงอายุและเด็กได้รับการดูแลที่ดี
	๗)ปริมาณขยะและน้ำเสียเพิ่มมากขึ้น		-ในเขตพื้นที่ ทต.	- ปริมาณขยะถูกกำจัดให้หมดด้วยวิธีการที่ถูกต้อง
	๘) การศึกษาสื่อการเรียนการสอนยังไม่พอเพียง เด็กนักเรียนไม่ได้รับการศึกษาต่อ	- คุณภาพการศึกษา	- เด็กนักเรียนในเขต ทต.	- มีสื่อการเรียนการสอนที่พอเพียง เด็กนักเรียนได้รับการ

	ในระดับที่สูงกว่าขั้นพื้นฐาน และขาดงบประมาณใน การศึกษา ครอบครัวยากจน			ศึกษา ที่สูงขึ้น มีงบ ประมาณในการศึกษา เล่าเรียน
	๙) การจราจรบนถนนมีเพิ่ม มากขึ้นอาจทำให้เกิด อุบัติเหตุขึ้นได้	- การจราจร	ประชาชนที่สัญจรไป มาบนถนน	มีระบบควบคุม การจราจร เช่น ติดตั้ง สัญญาณไกระพริบ เพื่อเตือนให้ ระมัดระวัง
	๑๐) มีการทำลายและลัก ขโมยทรัพย์สินของประชาชน และราชการรวมทั้งเกิด การทะเลาะวิวาทกันในชุมชน	- การรักษาความ ปลอดภัยในชีวิตและ ทรัพย์สินของประชาชน	- ประชาชนและส่วน ราชการ	- มีการป้องกันและ รักษาความปลอดภัย ในชีวิตและทรัพย์สิน ของประชาชนละส่วน ราชการ เช่น การ ติดตั้งกล้องวงจรปิด การให้ผู้นำ อปพร. ควบคุมและระงับเหตุ ทะเลาวิวาท
๓. พัฒนาด้าน การเกษตรและการ จัดการ ทรัพยากรธรรมชาติ และสิ่งแวดล้อม	๑) ขาดแหล่งเงินลงทุนใน การทำกิจการและประกอบ อาชีพ	- การลงทุน	- ประชาชนในเขต ทต.	- มีแหล่งเงินทุนใน การทำกิจการและ ประกอบอาชีพ

ด้าน	สถานการณ์ภาพแวดล้อม ภายนอกที่เกี่ยวข้อง	ขอบข่ายและปริมาณ ของปัญหา/ ความต้องการ	พื้นที่เป้าหมาย/ กลุ่มเป้าหมาย	ความคาดหวังและ แนวโน้มในอนาคต
๓. พัฒนาด้าน การเกษตรและการ จัดการ ทรัพยากรธรรมชาติ และสิ่งแวดล้อม	๒) ประชาชนขาดสถานที่ จำหน่ายสินค้า	- การเพิ่มผลผลิตทางกา เกษตร การแปรรูป	- ร้านค้าแผงลอย	- ร้านค้าแผงลอยมี สถานที่ในการขาย จำหน่ายสินค้า
	๓) ผลผลิตทางการเกษตร ราคาตกต่ำระยะทางในการ ขนส่งผลผลิตไกลจากแหล่ง รับซื้อ		- เกษตรกรในพื้นที่	- ผลผลิตมีราคาสูงขึ้น
	๔) ขาดแคลนแหล่งน้ำใน การเกษตรสำหรับใช้ทำ การเกษตรที่ยังไม่พอเพียง และยังไม่ได้มาตรฐาน	- แหล่งน้ำธรรมชาติ/ แหล่งน้ำชลประทาน	- พื้นที่ในเขต ทต.	- ประชาชนมีแหล่งน้ำ และมีน้ำใช้อย่าง พอเพียงมีคุณภาพ ตามมาตรฐานมากขึ้น
๔. พัฒนาด้านการ เศรษฐกิจ	๑) ขาดแหล่งเงินลงทุนใน การทำกิจการและประกอบ อาชีพ	- การสร้างงาน สร้าง อาชีพ	- พื้นที่ในเขต ทต.	- ประชาชนมีแหล่ง เงินลงทุนในการทำ กิจการและประกอบ อาชีพ สร้างรายได้

	๒) ประชาชนขาดสถานที่จำหน่ายสินค้าเพื่อการเกษตร	- การค้าชายชายแดนไทย – กัมพูชา	- พื้นที่ในเขต ทต.	ร้านค้าแผงลอยมีสถานที่ในการขายสินค้าจำหน่าย
	๓) ผลผลิตทางการเกษตรตกต่ำระยะทางในการขนส่งผลผลิตไกลจากแหล่งรับซื้อ		- เกษตรกรพื้นที่ในเขต ทต.	ผลผลิตมีราคาสูงขึ้น
๕. ด้านการบริหารจัดการ	๑) ขาดงบประมาณในการสนับสนุน ในด้านการบริหารจัดการ เพื่อเพิ่มศักยภาพของผู้นำชุมชน ทุคลากรท้องถิ่นและประชาชนชน	- การเพิ่มศักยภาพของชุมชน	- พื้นที่ในเขต ทต.	ผู้นำชุมชน บุคลากรท้องถิ่น ประชาชนในพื้นที่มีศักยภาพประสิทธิภาพในการให้การบริการประชาชน

ส่วนที่ ๓ การนำแผนพัฒนาท้องถิ่นไปสู่การปฏิบัติ

๑. ยุทธศาสตร์การพัฒนาและแผนงาน

ที่	ยุทธศาสตร์	ด้าน	แผนงาน	หน่วยงานรับผิดชอบหลัก	หน่วยงานสนับสนุน
๑	การพัฒนาโครงสร้างพื้นฐานและสาธารณูปโภค	ด้านบริการชุมชนและสังคม	แผนงานเคหะและชุมชน	กองช่าง	สำนักปลัด
		ด้านเศรษฐกิจ	แผนงานอุตสาหกรรมและการโยธา	กองช่าง	สำนักปลัด
๒	ประชาชนมีคุณภาพ	ด้านบริหารทั่วไป	แผนงานการรักษาความสงบภายใน	สำนักปลัด	กองช่าง
		ด้านบริการชุมชนและสังคม	แผนงานการศึกษา	กองการศึกษาฯ	สำนักปลัด
			แผนงานสาธารณสุข	กองสวัสดิการสังคม	สำนักปลัด
			แผนงานสังคมสงเคราะห์	กองสวัสดิการสังคม	สำนักปลัด

			แผนงานสร้างความเข้มแข็งของชุมชน	สำนักปลัด	กองสวัสดิการสังคม
			แผนงานการศาสนาวัฒนธรรมและนันทนาการ	กองการศึกษาฯ	สำนักปลัด
๓	ส่งเสริมการเกษตร	ด้านเศรษฐกิจ	แผนงานการเกษตร	สำนักปลัด	กองสวัสดิการสังคม
๔	การจัดการทรัพยากรธรรมชาติและสิ่งแวดล้อม	ด้านเศรษฐกิจ	แผนงานการเกษตร	สำนักปลัด	กองสวัสดิการสังคม
๕	การบริหารจัดการ	ด้านบริหารทั่วไป	แผนงานบริหารงานทั่วไป	สำนักปลัด	กองคลัง
		ด้านบริการชุมชนและสังคม	แผนงานการศึกษา	กองการศึกษาฯ	
			แผนงานสังคมสงเคราะห์	กองสวัสดิการสังคม	
			แผนงานเคหะและชุมชน	กองช่าง	
			แผนงานงบกลาง	สำนักปลัด	
รวม	๕	๓	๑๒		

๓.๒ การประเมินสถานการณ์สภาพแวดล้อมภายนอกที่เกี่ยวข้อง

ในการจัดทำแผนพัฒนาท้องถิ่นของเทศบาลนั้น ได้ทำการประเมินสถานการณ์สภาพแวดล้อมภายนอกที่เกี่ยวข้อง ซึ่งมีรายละเอียดดังนี้

ด้าน	สถานการณ์ภาพแวดล้อมภายนอกที่เกี่ยวข้อง	ขอบข่ายและปริมาณของปัญหา/ความต้องการ	พื้นที่เป้าหมาย/กลุ่มเป้าหมาย	ความคาดหวังและแนวโน้มในอนาคต
๑. พัฒนาด้านโครงสร้างพื้นฐาน	๑) ประชาชนต้องการเส้นทางในการสัญจรไปมาเพิ่มมากขึ้นและ ทต.ไม่สามารถดำเนินการได้ เนื่องจากพื้นที่ยังไม่เป็นที่สาธารณะ จะดำเนินการได้ก็ต่อเมื่อต้องเป็นที่สาธารณะ	- เส้นทางคมนาคม	- เส้นทางคมนาคมที่เป็นสาธารณะและประชาชนมีความต้องการให้ดำเนินการ	- มีเส้นทางในการคมนาคมเพียงพอและประชาชนได้รับความสะดวกในการสัญจรไปมา
	๒) ชุมชนขยายมากขึ้นระบบระบายน้ำยังไม่เพียงพอ	- ราง/ท่อระบายน้ำ	- พื้นที่ในเขต ทต.	- มีรางระบายน้ำสามารถระบายน้ำได้สะดวก
	๓) ไฟฟ้าส่องสว่างทางและที่สาธารณะยังไม่สามารถดำเนินการครอบคลุมพื้นที่ได้ทั้งหมด	- ไฟฟ้า	- ทางและที่สาธารณะในเขต ทต.	- ทางและที่สาธารณะมีแสงสว่างเพียงพอ ประชาชนได้รับความสะดวกในการสัญจร

				ไปมาและป้องกันการเกิดอาชญากรรมได้
	๔) ขาดแคลนแหล่งน้ำในการเกษตรและน้ำประปาสำหรับอุปโภค-บริโภคยังไม่พอเพียงและยังไม่ได้มาตรฐาน	- แหล่งน้ำและน้ำประปาในการอุปโภค-บริโภค	- พื้นที่ในเขต ทต.	- ประชาชนมีแหล่งน้ำและมีน้ำประปาใช้อย่างพอเพียงมีคุณภาพตามมาตรฐานมากขึ้น
๒.พัฒนาด้านการส่งเสริมคุณภาพชีวิตที่ดี	๑) ประชาชนในพื้นที่บางรายมีที่อยู่อาศัยไม่มั่นคงแข็งแรง โดยเฉพาะผู้ยากไร้ และขาดโอกาสทางสังคม	- ที่อยู่อาศัย	- ประชาชนในพื้นที่ที่ได้รับความเดือนร้อนเรื่องที่อยู่อาศัย	- ประชาชนในพื้นที่ได้รับความช่อยเหลือซ่อมแซมที่อยู่อาศัยให้มั่งคงแข็งแรง
	๒) เด็กและผู้สูงอายุบางครอบครัว ผู้สูงอายุอยู่ตามลำพัง และรับภาระในการดูแลเด็ก		- ผู้สูงอายุและเด็กในเขต ทต.	- ผู้สูงอายุและเด็กได้รับการดูแลที่ดี
	๓) ผู้พิการไม่ได้รับความช่วยเหลือในดำรงชีวิต		- ผู้พิการในเขต ทต.	- ผู้พิการได้รับความช่วยเหลือในการดำรงชีวิตและทั่วถึง
	๔) มีการระบาดของโรคอุบัติใหม่ โรคระบาด โรคติดต่อ	- ด้านสาธารณสุข	- ประชาชนในเขต ทต.	- ประชาชนในพื้นที่ไม่มีการระบาดของโรคอุบัติใหม่ โรคระบาด โรคติดต่อ

ด้าน	สถานการณ์ภาพแวดล้อมภายนอกที่เกี่ยวข้อง	ขอบข่ายและปริมาณของปัญหา/ความต้องการ	พื้นที่เป้าหมาย/กลุ่มเป้าหมาย	ความคาดหวังและแนวโน้มในอนาคต
๒.พัฒนาสังคมและความปลอดภัยในชีวิตและทรัพย์สิน	๕) ประชาชนในพื้นที่ป่วยเป็นโรคเรื้อรังแนวโน้มที่เพิ่มขึ้น เช่น เบาหวาน ความความดัน	- ที่อยู่อาศัย	- ประชาชนในพื้นที่ที่ได้รับความเดือนร้อนเรื่องที่อยู่อาศัย	- ประชาชนในพื้นที่ได้รับความช่อยเหลือซ่อมแซมที่อยู่อาศัยให้มั่งคงแข็งแรง
	๖) ประชาชนบริโภคอาหารที่ปลอดภัย		- ผู้สูงอายุและเด็กในเขต อบต.	- ผู้สูงอายุและเด็กได้รับการดูแลที่ดี
	๗)ปริมาณขยะและน้ำเสียเพิ่มมากขึ้น		-ในเขตพื้นที่ ทต.	- ปริมาณขยะถูกกำจัดให้หมดด้วยวิธีการที่ถูกต้อง
	๘) การศึกษาสื่อการเรียนการสอนยังไม่พอเพียง เด็กนักเรียนไม่ได้รับการศึกษาต่อในระดับที่สูงกว่าขั้นพื้นฐาน	- คุณภาพการศึกษา	- เด็กนักเรียนในเขต ทต.	- มีสื่อการเรียนการสอนที่พอเพียง เด็กนักเรียนได้รับการศึกษา ที่สูงขึ้น มีงบ

	และขาดงบประมาณในการศึกษา ครอบครัวยากจน			ประมาณในการศึกษาเล่าเรียน
	๙) การจราจรบนถนนมีเพิ่มมากขึ้นอาจทำให้เกิดอุบัติเหตุขึ้นได้	- การจราจร	ประชาชนที่สัญจรไปมาบนถนน	มีระบบควบคุมการจราจร เช่น ติดตั้งสัญญาณไกระพริบเพื่อเตือนให้ระมัดระวัง
	๑๐) มีการทำลายและลักขโมยทรัพย์สินของประชาชนและราชการรวมทั้งเกิด การทะเลาะวิวาทกันในชุมชน	- การรักษาความปลอดภัยในชีวิตและทรัพย์สินของประชาชน	- ประชาชนและส่วนราชการ	- มีการป้องกันและรักษาความปลอดภัยในชีวิตและทรัพย์สินของประชาชนละส่วนราชการ เช่น การติดตั้งกล้องวงจรปิด การให้ผู้นำ อปพร. ควบคุมและระงับเหตุทะเลาวิวาท
๓. พัฒนาด้านการเกษตรและการจัดการทรัพยากรธรรมชาติและสิ่งแวดล้อม	๑) ขาดแหล่งเงินลงทุนในการทำกิจการและประกอบอาชีพ	- การลงทุน	- ประชาชนในเขต ทต.	- มีแหล่งเงินทุนในการทำกิจการและประกอบอาชีพ

ด้าน	สถานการณ์ภาพแวดล้อมภายนอกที่เกี่ยวข้อง	ขอบข่ายและปริมาณของปัญหา/ความต้องการ	พื้นที่เป้าหมาย/กลุ่มเป้าหมาย	ความคาดหวังและแนวโน้มในอนาคต
๓. พัฒนาด้านการเกษตรและการจัดการทรัพยากรธรรมชาติและสิ่งแวดล้อม	๒) ประชาชนขาดสถานที่จำหน่ายสินค้า	- การเพิ่มผลผลิตทางกาเกษตร การแปรรูป	- ร้านค้าแผงลอย	- ร้านค้าแผงลอยมีสถานที่ในการขายจำหน่ายสินค้า
	๓) ผลผลิตทางการเกษตรราคาตกต่ำระยะทางในการขนส่งผลผลิตไกลจากแหล่งรับซื้อ		- เกษตรกรในพื้นที่	- ผลผลิตมีราคาสูงขึ้น
	๔) ขาดแคลนแหล่งน้ำในการเกษตรสำหรับใช้ทำการเกษตรที่ยังไม่พอเพียงและยังไม่ได้มาตรฐาน	- แหล่งน้ำธรรมชาติ/แหล่งน้ำชลประทาน	- พื้นที่ในเขต ทต.	- ประชาชนมีแหล่งน้ำและมีน้ำใช้อย่างพอเพียงมีคุณภาพตามมาตรฐานมากขึ้น
๔. พัฒนาด้านการเศรษฐกิจ	๑) ขาดแหล่งเงินลงทุนในการทำกิจการและประกอบอาชีพ	- การสร้างงาน สร้างอาชีพ	- พื้นที่ในเขต ทต.	- ประชาชนมีแหล่งเงินลงทุนในการทำกิจการและประกอบอาชีพ สร้างรายได้

	๒) ประชาชนขาดสถานที่จำหน่ายสินค้าเพื่อการเกษตร	- การค้าขายชายแดนไทย – กัมพูชา	- พื้นที่ในเขต ทต.	ร้านค้าแผงลอยมีสถานที่ในการจายสินค้าจำหน่าย
	๓) ผลผลิตทางการเกษตรตกต่ำระยะทางในการขนส่งผลผลิตไกลจากแหล่งรับซื้อ		- เกษตรกรพื้นที่ในเขต ทต.	ผลผลิตมีราคาสูงขึ้น
๕. ด้านการบริหารจัดการ	๑) ขาดงบประมาณในการสนับสนุน ในด้านการบริหารจัดการ เพื่อเพิ่มศักยภาพของผู้นำชุมชน บุคลากรท้องถิ่น และประชาชนชน	- การเพิ่มศักยภาพของชุมชน	- พื้นที่ในเขต ทต.	ผู้นำชุมชน บุคลากรท้องถิ่น ประชาชนในพื้นที่มีศักยภาพประสิทธิภาพในการให้การบริการประชาชน

ส่วนที่ ๓ การนำแผนพัฒนาท้องถิ่นไปสู่การปฏิบัติ

๑.ยุทธศาสตร์การพัฒนาและแผนงาน

ที่	ยุทธศาสตร์	ด้าน	แผนงาน	หน่วยงานรับผิดชอบหลัก	หน่วยงานสนับสนุน
๑	ยุทธศาสตร์การพัฒนาด้านโครงสร้างพื้นฐาน	บริการชุมชนและสังคม	อุตสาหกรรมและการโยธา	กองช่าง	สำนักปลัด
			การเกษตร	สำนักปลัด	-
๒	ยุทธศาสตร์การพัฒนาด้านการส่งเสริมคุณภาพชีวิตที่ดี	บริการทั่วไป	สังคมสงเคราะห์	สำนักปลัด	-
		บริการชุมชนและสังคม	สาธารณสุข	กองสาธารณสุข	สำนักปลัด
			การศึกษา	กองการศึกษา	สำนักปลัด,กองคลัง,กองกองช่าง
			งานเคหะและชุมชน	กองช่าง	สำนักปลัด
			รักษาความสงบภายใน	สำนักปลัด	-
			สร้างความเข้มแข็งของชุมชน	สำนักปลัด	-
			ศาสนาวัฒนธรรมและนันทนาการ	กองการศึกษาฯ	สำนักปลัด,กองคลัง,กองกองช่าง
๓	ยุทธศาสตร์การพัฒนาด้านการเกษตรและการจัดการทรัพยากรธรรมชาติและสิ่งแวดล้อม	บริการชุมชนและสังคม	สร้างความเข้มแข็งของชุมชน	สำนักปลัด	-
		การเศรษฐกิจ	การเกษตร	สำนักปลัด	-
๔	ยุทธศาสตร์การพัฒนาด้านเศรษฐกิจ	บริการชุมชนและสังคม	การเคหะและชุมชน	กองช่าง	สำนักปลัด
		การเศรษฐกิจ	การเกษตร	สำนักปลัด	-
		การเศรษฐกิจ	การพาณิชย์	สำนักปลัด	กองช่าง
๕	ยุทธศาสตร์การพัฒนาด้านการบริหารจัดการ	บริหารทั่วไป	บริหารงานทั่วไป	สำนักปลัด	กองช่าง,กองคลัง,กองการศึกษาฯ
		การดำเนินงานอื่น	งบกลาง	สำนักปลัด	กองช่าง,กองคลัง,กองการศึกษาฯ
รวม	๕ ยุทธศาสตร์	๔ ด้าน	๑๑ แผนงาน	๑ สำนัก ๔ กอง	

แบบ ผ.๐๗

บัญชีสรุปโครงการพัฒนา

แผนพัฒนาท้องถิ่น (พ.ศ.๒๕๖๑-๒๕๖๕)

เทศบาลตำบลคลองหาด อำเภอคลองหาด จังหวัดสระแก้ว

****

ยุทธศาสตร์	ปี ๒๕๖๑		ปี ๒๕๖๒		๒๕๖๓		๒๕๖๔		๒๕๖๕		รวม ๕ ปี	
	จำนวนโครงการ	งบประมาณ (บาท)	จำนวนโครงการ	งบประมาณ (บาท)	จำนวนโครงการ	งบประมาณ (บาท)	จำนวนโครงการ	งบประมาณ (บาท)	จำนวนโครงการ	งบประมาณ (บาท)	จำนวนโครงการ	งบประมาณ (บาท)
ยุทธศาสตร์ที่ ๑ การพัฒนาด้านโครงสร้างพื้นฐาน												
๑.๑ แผนงานเคหะและชุมชน	๔๑	๗๘,๖๗๕,๐๐๐	๔๑	๑๑๗,๐๖๔,๐๐๐	๔๑	๑๑๗,๔๕๐,๐๐๐	๔๑	๗๔,๖๕๐,๐๐๐	๔๑	๘๗,๔๔๗,๕๐๐	๒๐๕	๕๖๓,๗๐๗,๕๐๐
๑.๒ แผนงานการเกษตร	๖	๔,๗๔๐,๐๐๐	๖	๑๔,๕๖๐,๐๐๐	๖	๑๑,๖๖๐,๐๐๐	๖	๘,๗๖๐,๐๐๐	๖	๗,๕๖๐,๐๐๐	๓๐	๔๕,๒๖๐,๐๐๐
รวมยุทธศาสตร์ที่ ๑	๔๗	๘๓,๐๗๕,๐๐๐	๔๗	๑๓๑,๗๔๕,๐๐๐	๔๗	๑๗๗,๖๗๐,๐๐๐	๗๕	๑๐๒,๗๗๐,๐๐๐	๔๗	๗๕,๗๖๑,๕๐๐	๒๗๕	๖๐๗,๑๖๒,๕๐๐
ยุทธศาสตร์ที่ ๒ การพัฒนาด้านการส่งเสริมคุณภาพชีวิตที่ดี												
๒.๑ แผนงานสังคมสงเคราะห์	๘	๖,๗๑๐,๐๐๐	๘	๑๗,๗๗๖,๔๐๐	๘	๑๕,๐๗๖,๐๐๐	๘	๑๕,๗๑๗,๐๐๐	๘	๑๕,๖๖๑,๔๐๐	๔๐	๖๕,๒๗๖,๘๐๐
๒.๒ แผนงานสาธารณสุข	๒๘	๓,๖๗๑,๖๐๐	๒๘	๕,๐๖๑,๖๐๐	๒๘	๑๘,๑๘๑,๖๐๐	๒๘	๘,๗๑๑,๖๐๐	๒๘	๘,๑๑๑,๖๐๐	๑๔๐	๔๕,๔๗๘,๐๐๐
๒.๓ แผนงานการศึกษา	๑๗	๑๑,๑๕๓,๕๔๗	๑๗	๑๑,๑๗๗,๐๖๓	๑๗	๑๑,๒๖๕,๕๐๐	๑๗	๑๑,๒๖๕,๕๐๐	๑๗	๑๐,๖๕๕,๕๐๐	๘๕	๕๕,๕๗๗,๑๕๐
๒.๔ แผนงานเคหะและชุมชน	๔	๓,๑๘๐,๐๐๐	๔	๑๑,๑๐๐,๐๐๐	๔	๙,๕๘๐,๐๐๐	๔	๙,๑๐๐,๐๐๐	๔	๙,๑๐๐,๐๐๐	๒๐	๔๒,๖๖๐,๐๐๐
๒.๕ แผนงานรักษาความสงบภายใน	๘	๖๗๐,๐๐๐	๘	๓,๘๗๐,๐๐๐	๘	๓,๗๔๐,๐๐๐	๘	๒,๖๔๐,๐๐๐	๘	๒,๔๕๐,๐๐๐	๔๐	๗,๖๒๐,๐๐๐
๒.๖ แผนงานสร้างความเข้มแข็งของชุมชน	๙	๓,๖๔๐,๐๐๐	๙	๔,๒๗๖,๐๐๐	๙	๓,๗๕๐,๐๐๐	๙	๓,๖๕๐,๐๐๐	๙	๓,๖๕๐,๐๐๐	๔๕	๑๘,๙๖๖,๐๐๐
๒.๗ แผนงานศาสนาวัฒนธรรมและนันทนาการ	๒๐	๒,๖๑๐,๐๐๐	๒๐	๒,๕๑๐,๐๐๐	๒๐	๒,๗๗๐,๐๐๐	๒๐	๒,๘๑๐,๐๐๐	๒๐	๒,๘๑๐,๐๐๐	๑๐๐	๑๓,๕๑๐,๐๐๐
รวมยุทธศาสตร์ที่ ๒	๗๕	๓๓,๗๘๕,๑๘๗	๗๕	๔๗,๕๗๑,๐๖๓	๗๕	๖๐,๗๑๗,๑๐๐	๗๕	๕๒,๘๑๔,๑๐๐	๗๕	๕๑,๗๕๘,๕๐๐	๓๗๐	๒๑๗,๐๖๗,๗๕๐

ยุทธศาสตร์	ปี ๒๕๖๑		ปี ๒๕๖๒		๒๕๖๓		๒๕๖๔		๒๕๖๕		รวม ๕ ปี	
	จำนวนโครงการ	งบประมาณ (บาท)	จำนวนโครงการ	งบประมาณ (บาท)	จำนวนโครงการ	งบประมาณ (บาท)	จำนวนโครงการ	งบประมาณ (บาท)	จำนวนโครงการ	งบประมาณ (บาท)	จำนวนโครงการ	งบประมาณ (บาท)
ยุทธศาสตร์ที่ ๓ การพัฒนาด้านการเกษตรและการจัดการทรัพยากรธรรมชาติและสิ่งแวดล้อม												
๓.๑ แผนงานสร้างความเข้มแข็งของชุมชน	๓	๔๐,๐๐๐	๓	๑๔๐,๐๐๐	๓	๑๔๐,๐๐๐	๓	๑๔๐,๐๐๐	๓	๔๐,๐๐๐	๑๕	๕๔๐,๐๐๐
๓.๒ แผนงานการเกษตร	๔	๑๓,๖๓๐,๐๐๐	๔	๔๓,๕๖๐,๐๐๐	๔	๒๒,๔๕๖,๐๐๐	๔	๔,๐๔๐,๐๐๐	๔	๕,๓๗๐,๐๐๐	๒๐	๓๗,๔๔๖,๐๐๐
รวมยุทธศาสตร์ที่ ๓	๗	๑๓,๓๑๐,๐๐๐	๗	๔๗,๗๐๐,๐๐๐	๗	๒๒,๙๖๖,๐๐๐	๗	๔๗,๒๑๐,๐๐๐	๗	๕,๔๗๐,๐๐๐	๓๕	๗๔,๐๖๖,๐๐๐
ยุทธศาสตร์ที่ ๔ การพัฒนาด้านเศรษฐกิจ												
๔.๑ แผนงานการเกษตร	๓	๑๕๐,๐๐๐	๓	๓๔๐,๐๐๐	๓	๓๔๐,๐๐๐	๓	๓,๒๖๐,๐๐๐	๓	๓,๒๖๐,๐๐๐	๑๕	๓,๔๐๐,๐๐๐
๔.๒ แผนงานพาณิชย์	๘	๒,๔๐๐,๐๐๐	๘	๙,๐๐๐,๐๐๐	๘	๗,๔๐๐,๐๐๐	๘	๖,๔๐๐,๐๐๐	๘	๒,๔๐๐,๐๐๐	๔๐	๒๔,๖๐๐,๐๐๐
รวมยุทธศาสตร์ที่ ๔	๑๑	๒,๕๒๐,๐๐๐	๑๑	๔,๓๔๐,๐๐๐	๑๑	๑๐,๑๔๐,๐๐๐	๑๑	๗,๖๖๐,๐๐๐	๑๑	๓,๖๖๐,๐๐๐	๕๕	๒๘,๔๐๐,๐๐๐
ยุทธศาสตร์ที่ ๕ การพัฒนาด้านการบริหารจัดการ												
๕.๑ แผนงานบริหารงานทั่วไป	๑๑	๒,๖๑๐,๐๐๐	๑๑	๓,๘๗๐,๐๐๐	๑๑	๓,๗๕๐,๐๐๐	๑๑	๓,๗๕๐,๐๐๐	๑๑	๒,๗๕๐,๐๐๐	๕๕	๑๖,๗๐๐,๐๐๐
๕.๕ แผนงานอุตสาหกรรมและโยธา	๒	๓๐๐,๐๐๐	๒	๖๐๐,๐๐๐	๒	๖๐๐,๐๐๐	๒	๖๐๐,๐๐๐	๒	๖๐๐,๐๐๐	๑๐	๒,๗๐๐,๐๐๐
๕.๗ แผนงานงบกลาง	๒	๕๐๐,๐๐๐	๒	๑,๕๐๐,๐๐๐	๒	๖,๐๐๐,๐๐๐	๒	๖,๐๐๐,๐๐๐	๒	๖,๐๐๐,๐๐๐	๑๐	๒๐,๐๐๐,๐๐๐
รวมยุทธศาสตร์ที่ ๕	๑๕	๓,๔๑๐,๐๐๐	๑๕	๕,๗๗๐,๐๐๐	๑๕	๑๐,๓๕๐,๐๐๐	๑๕	๑๐,๓๕๐,๐๐๐	๑๕	๙,๓๕๐,๐๐๐	๗๕	๓๗,๔๐๐,๐๐๐
รวมทั้ง ๕ ยุทธศาสตร์เป็นเงินทั้งสิ้น	๑๗๔	๑๓๒,๑๐๐,๑๘๗	๑๗๔	๒๔๑,๔๒๕,๐๖๓	๑๗๔	๓๐๒,๐๗๕,๑๐๐	๑๗๔	๒๖๐,๘๐๕,๑๐๐	๑๗๔	๑๐๕,๗๗๒,๐๐๐	๘๗๐	๑,๐๑๖,๐๗๖,๔๕๐

แบบ ผ.๐๒

รายละเอียดโครงการพัฒนา

แผนพัฒนาท้องถิ่น (พ.ศ.๒๕๖๑ - ๒๕๖๕)

เทศบาลตำบลคลองหาด อำเภอคลองหาด จังหวัดสระแก้ว

ยุทธศาสตร์จังหวัดสระแก้วที่ ๔ เพิ่มประสิทธิภาพระบบโครงสร้างพื้นฐาน การส่งเสริมการค้า การลงทุน พัฒนาเศรษฐกิจ การบริหารจัดการด้านสังคมและสิ่งแวดล้อม เพื่อรองรับการพัฒนาเขตเศรษฐกิจพิเศษสระแก้ว

ยุทธศาสตร์การพัฒนาของ อปท. ในเขตจังหวัดที่ ๑ การพัฒนาด้านการคมนาคม

ยุทธศาสตร์ที่ ๑ ยุทธศาสตร์การพัฒนาด้านโครงสร้างพื้นฐาน

๑.๑ อุตสาหกรรมและการโยธา

ที่	โครงการ	วัตถุประสงค์	เป้าหมาย (ผลผลิตโครงการ)	งบประมาณและที่มา					ตัวชี้วัด (KPI)	ผลลัพธ์ที่คาดว่าจะได้รับ	หน่วยงานรับผิดชอบ
				๒๕๖๑ (บาท)	๒๕๖๒ (บาท)	๒๕๖๓ (บาท)	๒๕๖๔ (บาท)	๒๕๖๕ (บาท)			
๑	ก่อสร้าง /ปรับปรุง/ซ่อมแซม/ถนนคอนกรีตเสริมเหล็ก	- เพื่อก่อสร้าง/ปรับปรุง/ซ่อมแซมถนนให้มีสภาพการใช้งานได้ตามปกติ เพื่อความสะดวก ปลอดภัย และป้องกันอุบัติเหตุ	หมู่ที่ ๑ บ้านคลองหาด -ก่อสร้างถนนคอนกรีต ซอย ๗ กว้าง ๔ เมตร ยาว ๑๒๐ เมตร หนา ๐.๑๐ ม.	-	๖๐๐,๐๐๐	-	-	-	ร้อยละระยะทางของถนนที่ได้มาตรฐานและประชาชนเดินทางสะดวก	ประชาชนในพื้นที่ มีความสะดวกในการคมนาคม สัญจรไปมา และช่วยลดอุบัติเหตุ	กองช่าง
			- ปรับปรุง/ซ่อมแซมถนนภายในหมู่บ้านหมู่ ๑ บ้านคลองหาด	๕๐๐,๐๐๐	๔๖๔,๐๐๐	๓๐๐,๐๐๐	๑๐๐,๐๐๐	๕๐๐,๐๐๐			

ยุทธศาสตร์ที่ ๑ ยุทธศาสตร์การพัฒนาด้านโครงสร้างพื้นฐาน

๑.๑ อุตสาหกรรมและการโยธา

ที่	โครงการ	วัตถุประสงค์	เป้าหมาย (ผลผลิตโครงการ)	งบประมาณและที่มา					ตัวชี้วัด (KPI)	ผลลัพธ์ที่คาดว่าจะได้รับ	หน่วยงานรับผิดชอบ
				๒๕๖๑ (บาท)	๒๕๖๒ (บาท)	๒๕๖๓ (บาท)	๒๕๖๔ (บาท)	๒๕๖๕ (บาท)			
	ก่อสร้าง /ปรับปรุง/ ซ่อมแซม/ถนน คอนกรีตเสริมเหล็ก	- เพื่อก่อสร้าง/ ปรับปรุง/ซ่อมแซมถนน ให้มีสภาพการใช้งาน ได้ตามปกติ เพื่อความ สะดวก ปลอดภัย และป้องกันอุบัติเหตุ	**หมู่ ๒ บ้านเขาผาผึ้ง** - ก่อสร้างถนนคอนกรีต / ปรับปรุง /ซ่อมแซมภายในหมู่บ้าน	-	๘๐๐,๐๐๐	๘๐๐,๐๐๐	๘๐๐,๐๐๐	๘๐๐,๐๐๐	ร้อยละระยะทางของถนนที่ได้มาตรฐานและประชาชนเดินทางสะดวก	ประชาชนในพื้นที่ มีความสะดวกในการคมนาคม สัญจรไปมา และช่วยลดอุบัติเหตุ	กองช่าง
			- ซอยซอย ๒ เชื่อม ซอย ๑ ขนาดกว้าง ๔ ม. ระยะทางยาว ๒๖๕ ม. หนา ๐.๑๐ ม. หรือมีพื้นที่ไม่น้อยกว่า ๑,๐๖๐ ตรม.	-	-	๕๕๐,๐๐๐	-	-			
			หมู่ ๓ บ้านป่าข้ากวาง -ก่อสร้างถนนคอนกรีต								
			- ซอยวังเงิน กว้าง ๕ ม. ยาว ๕๐๐ ม. หนา ๐.๑๕ ม.	-	-	๑,๕๘๔,๐๐๐	-	-			
			- ซอยวังทอง กว้าง ๕ ม. ยาว ๑,๖๐๐ ม. หนา ๐.๑๕ ม.	-	-	๕,๐๘๔,๐๐๐	-	-			
			- ซอยลุงแถม กว้าง ๕ ม. ยาว ๑,๐๐๐ ม. หนา ๐.๑๕ ม.	-	-	๓,๑๙๗,๐๐๐	-	-			
			- ซอยช่างโย กว้าง ๓ ม. ยาว ๒๒๐ ม. หนา ๐.๑๐ ม.	-	-	๕๐๐,๐๐๐	-	-			
			- ซอยตาคอน กว้าง ๓ ม. ยาว ๑๓๐ ม. หนา ๐.๑๐ ม.	-	-	๓๐๐,๐๐๐	-	-			

ยุทธศาสตร์ที่ ๑ ยุทธศาสตร์การพัฒนาด้านโครงสร้างพื้นฐาน

๑.๑ อุตสาหกรรมและการโยธา

ที่	โครงการ	วัตถุประสงค์	เป้าหมาย (ผลผลิตโครงการ)	งบประมาณและที่มา					ตัวชี้วัด (KPI)	ผลลัพธ์ที่คาดว่าจะได้รับ	หน่วยงานรับผิดชอบ
				๒๕๖๑ (บาท)	๒๕๖๒ (บาท)	๒๕๖๓ (บาท)	๒๕๖๔ (บาท)	๒๕๖๕ (บาท)			
	ก่อสร้าง /ปรับปรุง/ซ่อมแซม/ถนนคอนกรีตเสริมเหล็ก	- เพื่อก่อสร้าง/ปรับปรุง/ซ่อมแซมถนนให้มีสภาพการใช้งานได้ตามปกติ เพื่อความสะดวก ปลอดภัย และป้องกันอุบัติเหตุ	- ก่อสร้าง/ปรับปรุง/ซ่อมแซมถนนคอนกรีตภายในหมู่บ้าน	-	๔๐๐,๐๐๐	๑,๐๐๐,๐๐๐	๑,๒๐๐,๐๐๐	๑,๕๐๐,๐๐๐	ร้อยละระยะทางของถนนที่ได้มาตรฐานและประชาชนเดินทางสะดวก	ประชาชนในพื้นที่ มีความสะดวกในการคมนาคมสัญจรไปมา และช่วยลดอุบัติเหตุ	กองช่าง
			- ถนนคอนกรีตซอยข้างโรงเรียน กว้าง ๓ ม. ยาว ๑๓๕ ม.หนาเฉลี่ย ๐.๑๐ ม.	-	-	๓๐๐,๐๐๐	-	-			
			หมู่ ๔ บ้านเขาเลื่อม								
			- ก่อสร้างถนนคอนกรีตเสริมเหล็ก ซอยจิราภรณ์ ถึงบ้านนายบุญ เทียนแก้ว	๔๐๐,๐๐๐	๖๐๐,๐๐๐	๖๐๐,๐๐๐	-	-			
			- ก่อสร้างถนนคอนกรีต ซอยโรงน้ำแข็ง	-	-	๕๐๐,๐๐๐	-	-			
			- ก่อสร้าง/ปรับปรุง/ซ่อมแซมซ่อมแซมถนนคอนกรีตภายหมู่บ้าน	-	-	๕๐๐,๐๐๐	๕๐๐,๐๐๐	๕๐๐,๐๐๐			
			หมู่ ๕ บ้านคลองหาด								
			- ก่อสร้างถนนคอนกรีตฯ กว้าง ๕ ม. ยาว ๒,๓๐๐ ม. หนา ๐.๑๕ ม.	-	-	๗,๓๕๔,๐๐๐	-	-			
			- ก่อสร้างถนนคอนกรีตทุกซอยภายในหมู่บ้าน	๕๐๐,๐๐๐	๔,๓๐๐,๐๐๐	๕๐๐,๐๐๐	๕๐๐,๐๐๐	๕๐๐,๐๐๐			
			- ก่อสร้างถนนคอนกรีตบริเวณสำนักเทศบาลฯ	-	-	๑,๕๐๐,๐๐๐	๕๐๐,๐๐๐	-			

ยุทธศาสตร์ที่ ๑ ยุทธศาสตร์การพัฒนาด้านโครงสร้างพื้นฐาน

๑.๑ อุตสาหกรรมและการโยธา

ที่	โครงการ	วัตถุประสงค์	เป้าหมาย (ผลผลิตโครงการ)	งบประมาณและที่มา					ตัวชี้วัด (KPI)	ผลลัพธ์ที่คาดว่าจะได้รับ	หน่วยงานรับผิดชอบ
				๒๕๖๑ (บาท)	๒๕๖๒ (บาท)	๒๕๖๓ (บาท)	๒๕๖๔ (บาท)	๒๕๖๕ (บาท)			
	ก่อสร้าง /ปรับปรุง/ซ่อมแซม/ถนนคอนกรีตเสริมเหล็ก	- เพื่อก่อสร้าง/ปรับปรุง/ซ่อมแซมถนนให้มีสภาพการใช้งานได้ตามปกติ เพื่อความสะดวก ปลอดภัย และป้องกันอุบัติเหตุ	หมู่ ๖ บ้านทับวังมน - ก่อสร้างถนนคอนกรีตซอย ๕ (ซอยเจริญสุข) ระยะทาง ๔๐๐ ม.	-	๔๐๐,๐๐๐	-	-	-	ร้อยละระยะทางของถนนที่ได้มาตรฐานและประชาชนเดินทางสะดวก	ประชาชนในพื้นที่ มีความสะดวกในการคมนาคม สัญจรไปมา และช่วยลดอุบัติเหตุ	กองช่าง
			- เส้นหลังกองร้อย อส. ถึงบ้านนางสงวน อยู่ยืน ระยะทาง ๑,๐๐๐ ม.	-	๒,๑๐๐,๐๐๐	-	-	-			
			- จุดสามแยกป้อมยาม ถึงซอยสวนป่าถึงบ้านนายธนวัฒน์ นามมหาวงศ์ กว้าง ๕ ม. ยาว ๑,๗๐๐ ม. หนา ๐.๑๕ ม.	-	-	๔,๘๑๕,๐๐๐	-	-			
			- ก่อสร้างถนนคอนกรีตเสริมเหล็กภายในหมู่บ้าน ผิวจราจรขนาดกว้างเฉลี่ย ๔ ม. ระยะทางยาว ๒๖๕ ม. หนาเฉลี่ย ๐.๑๐ม.หรือมีพื้นที่ไม่รวมน้อยกว่า ๑,๐๖๐ ตรม.	๕๐๐,๐๐๐	-	๖๐๐,๐๐๐	-	-			
			- ก่อสร้างถนนคอนกรีตเสริมเหล็กซอยประปา กว้าง ๔ ม.ยาว ๒๖๕ ม. หนาเฉลี่ย ๑,๐๖๐ พื้นที่๑,๐๖๐ ตร.ม.	-	-	๕๐๐,๐๐๐	-	-			

ยุทธศาสตร์ที่ ๑ ยุทธศาสตร์การพัฒนาด้านโครงสร้างพื้นฐาน

๑.๑ อุตสาหกรรมและการโยธา

ที่	โครงการ	วัตถุประสงค์	เป้าหมาย (ผลผลิตโครงการ)	งบประมาณและที่มา					ตัวชี้วัด (KPI)	ผลลัพธ์ที่คาดว่าจะได้รับ	หน่วยงานรับผิดชอบ
				๒๕๖๑ (บาท)	๒๕๖๒ (บาท)	๒๕๖๓ (บาท)	๒๕๖๔ (บาท)	๒๕๖๕ (บาท)			
	ก่อสร้าง /ปรับปรุง ซ่อมแซม/ถนนคอนกรีตเสริมเหล็ก	- เพื่อก่อสร้าง/ปรับปรุง/ซ่อมแซมถนนให้มีสภาพการใช้งานได้ตามปกติ เพื่อความสะดวก ปลอดภัย และป้องกันอุบัติเหตุ	หมู่ ๗ บ้านซับมะกรูด - ก่อสร้างถนนคอนกรีตซอยบ้านนายสิน บุตรดีงาม ขนาดกว้าง ๔ ม. ยาว ๑๕๐ ม. หนา ๐.๑๕ ม.	-	-	๑๕๘,๐๐๐	-	-	ร้อยละระยะทางของถนนที่ได้มาตรฐานและประชาชนเดินทางสะดวก	ประชาชนในพื้นที่ มีความสะดวกในการคมนาคม ลัญจรไปมา และช่วยลดอุบัติเหตุ	กองช่าง
			- ปรับปรุง/ซ่อมแซมถนนคอนกรีตภายในหมู่บ้าน	-	-	๕๐๐,๐๐๐	๕๐๐,๐๐๐	๑,๐๐๐,๐๐๐			
			- ก่อสร้างถนนคอนกรีตเสริมเหล็กภายในหมู่บ้าน ผิวจราจรขนาดกว้างเฉลี่ย ๓ ม.	-	๕๐๐,๐๐๐	๕๐๐,๐๐๐	๕๐๐,๐๐๐	๕๐๐,๐๐๐			
			- ก่อสร้างถนนคอนกรีตเสริมเหล็กซอยยายหมุน กว้าง ๔ ม. ยาว ๑๐๖ ม. หนา๐.๑๐ ม.หรือมีพื้นที่ไม่รวมน้อยกว่า ๓๑๘ ตร.ม.	-	-	๕๐๐,๐๐๐	-	-			
			- ก่อสร้างถนนคอนกรีตเสริมเหล็กซอยยายเปิ้ล ผิวจราจรขนาดกว้างเฉลี่ย ๓ ม. ระยะทางยาว ๕๙ ม. หนาเฉลี่ย ๐.๑๐ ม.หรือมีพื้นที่ไม่รวมน้อยกว่า ๑๖๒ ตรม.	-	-	๑๕๐,๐๐๐	-	-			

ยุทธศาสตร์ที่ ๑ ยุทธศาสตร์การพัฒนาด้านโครงสร้างพื้นฐาน

๑.๑ อุตสาหกรรมและการโยธา

ที่	โครงการ	วัตถุประสงค์	เป้าหมาย (ผลผลิตโครงการ)	งบประมาณและที่มา					ตัวชี้วัด (KPI)	ผลลัพธ์ที่คาดว่าจะได้รับ	หน่วยงานรับผิดชอบ
				๒๕๖๑ (บาท)	๒๕๖๒ (บาท)	๒๕๖๓ (บาท)	๒๕๖๔ (บาท)	๒๕๖๕ (บาท)			
	ก่อสร้าง /ปรับปรุง/ซ่อมแซม/ถนนคอนกรีตเสริมเหล็ก	- เพื่อก่อสร้าง/ปรับปรุง/ซ่อมแซมถนนให้มีสภาพการใช้งานได้ตามปกติ เพื่อความสะดวก ปลอดภัย และป้องกันอุบัติเหตุ	**หมู่ ๗ บ้านซับมะกรูด** - ก่อสร้างถนนคอนกรีตเสริมเหล็ก ซอยตานวย ผิวจราจรขนาดกว้างเฉลี่ย ๓ ม. ระยะทางยาว ๘๔ ม. หนาเฉลี่ย ๐.๑๐ ม. หรือมีพื้นที่ไม่รวมน้อยกว่า ๒๕๖ ตรม.	-	-	๓๐๐,๐๐๐	-	-	ร้อยละระยะทางของถนนที่ได้มาตรฐานและประชาชนเดินทางสะดวก	ประชาชนในพื้นที่ มีความสะดวกในการคมนาคม ลัญจรไปมา และช่วยลดอุบัติเหตุ	กองช่าง
			หมู่ ๘ บ้านเขาดิน - ก่อสร้างถนนคอนกรีต ซอย หลังศูนย์พัฒนาเด็กเล็ก	-	๕๐๐,๐๐๐	-	-	-			
			- ปรับปรุง/ซ่อมแซมถนนคอนกรีตภายในหมู่บ้าน	๕๐๐,๐๐๐	๕๐๐,๐๐๐	๕๐๐,๐๐๐	๕๐๐,๐๐๐	๑,๐๐๐,๐๐๐			

ยุทธศาสตร์ที่ ๑ ยุทธศาสตร์การพัฒนาด้านโครงสร้างพื้นฐาน

๑.๑ อุตสาหกรรมและการโยธา

ที่	โครงการ	วัตถุประสงค์	เป้าหมาย (ผลผลิตโครงการ)	งบประมาณและที่มา					ตัวชี้วัด (KPI)	ผลลัพธ์ที่คาดว่าจะได้รับ	หน่วยงานรับผิดชอบ
				๒๕๖๑ (บาท)	๒๕๖๒ (บาท)	๒๕๖๓ (บาท)	๒๕๖๔ (บาท)	๒๕๖๕ (บาท)			
	ก่อสร้าง /ปรับปรุง/ซ่อมแซม/ถนนคอนกรีตเสริมเหล็ก	- เพื่อก่อสร้าง/ปรับปรุง/ซ่อมแซมถนนให้มีสภาพการใช้งานได้ตามปกติ เพื่อความสะดวก ปลอดภัย และป้องกันอุบัติเหตุ	**หมู่ ๙ บ้านเขาเลื่อมใส**						ร้อยละระยะทางของถนนที่ได้มาตรฐานและประชาชนเดินทางสะดวก	ประชาชนในพื้นที่ มีความสะดวกในการคมนาคม สัญจรไปมา และช่วยลดอุบัติเหตุ	กองช่าง
			- ก่อสร้างถนนคอนกรีตเสริมเหล็กภายในหมู่บ้าน	๕๐๐,๐๐๐	๕,๕๐๐,๐๐๐	-	-	-			
			- ก่อสร้างถนนคอนกรีตเสริมเหล็กขนาดกว้าง ๔ ม. ยาว ๔,๐๐๐ ม. หนา ๐.๑๕ ม.	-	-	๔,๗๘๗,๐๐๐	-	-			
			- ก่อสร้างถนนคอนกรีตเสริมเหล็กซอยศูนย์พัฒนาเด็กเล็กฯ ขนาดกว้าง ๔ ม. ยาว ๒๖๕ ม. ๐.๑๐ ม.หรือมีพื้นที่ไม่รวมน้อยกว่า ๑,๐๖๐ ตรม.	-	๖๐๐,๐๐๐	๖๐๐,๐๐๐	-	-			
			หมู่ ๑๐ บ้านไทยพัฒนา								
			- ก่อสร้างถนนคอนกรีตเสริมเหล็กภายในหมู่บ้าน ยาวขนาด ๒,๐๐๐ ม.	๕๐๐,๐๐๐	๓,๖๐๐,๐๐๐	๕๐๐,๐๐๐	๕๐๐,๐๐๐	๕๐๐,๐๐๐			
			- ก่อสร้างถนนคอนกรีตเสริมเหล็กซอยลุงดา ขนาดกว้าง ๔ ม. ยาว ๒๖๕ ม. ๐.๑๐ ม.หรือมีพื้นที่ไม่รวมน้อยกว่า ๑,๐๖๐ ตรม.	-	-	๖๐๐,๐๐๐	-	-			

ยุทธศาสตร์ที่ ๑ ยุทธศาสตร์การพัฒนาด้านโครงสร้างพื้นฐาน

๑.๑ อุตสาหกรรมและการโยธา

ที่	โครงการ	วัตถุประสงค์	เป้าหมาย (ผลผลิตโครงการ)	งบประมาณและที่มา					ตัวชี้วัด (KPI)	ผลลัพธ์ที่คาดว่าจะได้รับ	หน่วยงานรับผิดชอบ
				๒๕๖๑ (บาท)	๒๕๖๒ (บาท)	๒๕๖๓ (บาท)	๒๕๖๔ (บาท)	๒๕๖๕ (บาท)			
	ก่อสร้าง /ปรับปรุง/ซ่อมแซม/ถนนคอนกรีตเสริมเหล็ก	- เพื่อก่อสร้าง/ปรับปรุง/ซ่อมแซมถนนให้มีสภาพการใช้งานได้ตามปกติ เพื่อความสะดวก ปลอดภัย และป้องกันอุบัติเหตุ	หมู่ ๑๑ บ้านป่าตะแบก - ก่อสร้างถนนคอนกรีตซอยนางนิดขนาดกว้าง ๔ ม. ยาว ๑๕๐ม. ใส่ท่อขนาด ๘๐x๑๐๐ ม. - ก่อสร้างถนนคอนกรีต หมู่ ๑๑ เชื่อม หมู่ ๒ บ้านเขาผาผึ้ง ขนาดกว้าง ๕ ม. ยาว ๑,๕๕๐ ม. หนา ๐.๑๕ ม. - ก่อสร้างถนนคอนกรีต หมู่ ๑๑ ซอยร่วมใจสามัคคี ขนาดกว้าง ๔ ม. ยาว ๑๕๖ ม. หนา ๐.๑๐ ม. หรือมีพื้นที่ไม่รวมน้อยกว่า ๖๒๔ ตรม. - ก่อสร้างถนนคอนกรีต หมู่ ๑๑ ซอยนายบุญธง ขนาดกว้าง ๓ ม. ยาว ๑๐๙ ม. หนา ๐.๑๐ ม. หรือมีพื้นที่ไม่รวมน้อยกว่า ๓๒๗ ตรม.	- - - -	๕๐๐,๐๐๐ - - -	- ๔,๙๖๐,๐๐๐ ๑๐๐,๐๐๐ ๓๐๐,๐๐๐	- - - -	- - - -	ร้อยละระยะทางของถนนที่ได้มาตรฐานและประชาชนเดินทางสะดวก	ประชาชนในพื้นที่ มีความสะดวกในการคมนาคม สัญจรไปมา และช่วยลดอุบัติเหตุ	กองช่าง

ยุทธศาสตร์ที่ ๑ ยุทธศาสตร์การพัฒนาด้านโครงสร้างพื้นฐาน

๑.๑ อุตสาหกรรมและการโยธา

ที่	โครงการ	วัตถุประสงค์	เป้าหมาย (ผลผลิตโครงการ)	งบประมาณและที่มา					ตัวชี้วัด (KPI)	ผลลัพธ์ที่คาดว่าจะได้รับ	หน่วยงานรับผิดชอบ
				๒๕๖๑ (บาท)	๒๕๖๒ (บาท)	๒๕๖๓ (บาท)	๒๕๖๔ (บาท)	๒๕๖๕ (บาท)			
	ก่อสร้าง /ปรับปรุง/ซ่อมแซม/ถนนคอนกรีตเสริมเหล็ก	- เพื่อก่อสร้าง/ปรับปรุง/ซ่อมแซมถนนให้มีสภาพการใช้งานได้ตามปกติ เพื่อความสะดวก ปลอดภัย และป้องกันอุบัติเหตุ	**หมู่ ๑๒ บ้านเขาช่องแคบ** -ก่อสร้างถนนคอนกรีตในหมู่บ้าน จำนวน ๓ ซอย	๕๐๐,๐๐๐	๕๐๐,๐๐๐	๘๐๐,๐๐๐	๘๐๐,๐๐๐	๘๐๐,๐๐๐	ร้อยละระยะทางของถนนที่ได้มาตรฐานและประชาชนเดินทางสะดวก	ประชาชนในพื้นที่ มีความสะดวกในการคมนาคม สัญจรไปมา และช่วยลดอุบัติเหตุ	กองช่าง
			- ก่อสร้างถนนคอนกรีตซอยกลางเข้าที่ทำกินถึงซอย ๖ ขนาดกว้าง ๕ ม. ยาว ๓,๑๒๐ ม. หนา ๐.๑๕ ม.	-	-	๙,๙๙๙,๐๐๐	-	-			
			หมู่ ๑๓ บ้านคลองหาดพัฒนา - ก่อสร้างถนนคอนกรีตซอย ๒,๓,๔,๕,๖,๗,๘,๙	๑,๘๙๐,๐๐๐	๑,๕๐๐,๐๐๐	๒,๐๐๐,๐๐๐	-	-			
			- ก่อสร้างถนนคอนกรีต หมู่ ๑๓ ซอยข้างศาลาประชาคม ขนาดกว้าง ๔ ม. ยาว ๗๔ ม. หนา ๐.๑๐ ม. หรือมีพื้นที่ไม่รวมน้อยกว่า ๓๑๒ ตรม.	-	-	๒๐๐,๐๐๐	-	-			

แบบ ผ.๐๒

ยุทธศาสตร์ที่ ๑ ยุทธศาสตร์การพัฒนาด้านโครงสร้างพื้นฐาน

๑.๑ อุตสาหกรรมและการโยธา

ที่	โครงการ	วัตถุประสงค์	เป้าหมาย (ผลผลิตโครงการ)	งบประมาณและที่มา					ตัวชี้วัด (KPI)	ผลลัพธ์ที่คาดว่าจะได้รับ	หน่วยงานรับผิดชอบ
				๒๕๖๑ (บาท)	๒๕๖๒ (บาท)	๒๕๖๓ (บาท)	๒๕๖๔ (บาท)	๒๕๖๕ (บาท)			
	ก่อสร้าง /ปรับปรุง ซ่อมแซม/ถนน คอนกรีตเสริมเหล็ก	- เพื่อก่อสร้าง/ ปรับปรุง/ซ่อมแซมถนน ให้มีสภาพการใช้งาน ได้ตามปกติ เพื่อความ สะดวก ปลอดภัย และป้องกันอุบัติเหตุ	หมู่ ๑๓ บ้านคลองหาดพัฒนา - ก่อสร้างถนนคอนกรีต หมู่ ๑๓ ซอยไอติม ขนาดกว้าง ๔ ม. ยาว ๑๘๐ ม. หนา ๐.๑๐ ม. หรือ - ก่อสร้างถนนคอนกรีต ซอยข้างวัด อพป. หมู่ ๑๓	- -	- -	๕๐๐,๐๐๐ ๕๐๐,๐๐๐	- -	- -	ร้อยละระยะทางของถนนที่ได้มาตรฐานและประชาชนเดินทางสะดวก	ประชาชนในพื้นที่ มีความสะดวกในการคมนาคม สัญจรไปมา และช่วยลดอุบัติเหตุ	กองช่าง

ยุทธศาสตร์ที่ ๑ ยุทธศาสตร์การพัฒนาด้านโครงสร้างพื้นฐาน

๑.๑ อุตสาหกรรมและการโยธา

ที่	โครงการ	วัตถุประสงค์	เป้าหมาย (ผลผลิตโครงการ)	งบประมาณและที่มา					ตัวชี้วัด (KPI)	ผลลัพธ์ที่คาดว่าจะได้รับ	หน่วยงานรับผิดชอบ
				๒๕๖๑ (บาท)	๒๕๖๒ (บาท)	๒๕๖๓ (บาท)	๒๕๖๔ (บาท)	๒๕๖๕ (บาท)			
๒	ก่อสร้าง/ปรับปรุง/ซ่อมแซมถนนลูกรัง	เพื่อก่อสร้าง/ปรับปรุงซ่อมแซมถนนลูกรังให้มีสภาพการใช้งานได้ตามปกติ สะดวก ปลอดภัยและป้องกันอุบัติเหตุ	**หมู่ ๑ บ้านคลองหาด** - ซ่อมแซมถนนลูกรัง ซอย ๗,๘ และทุกซอยภายในหมู่บ้าน	๒๐๐,๐๐๐	๖๐๐,๐๐๐	๔๐๐,๐๐๐	๓๐๐,๐๐๐	-	ร้อยละระยะทางของถนนที่ได้มาตรฐานและประชาชนเดินทางสะดวก	ประชาชนในพื้นที่ มีความสะดวกในการคมนาคมสัญจรไปมา และช่วยลดอุบัติเหตุ	กองช่าง
			หมู่ ๒ บ้านเขาผาผึ้ง - ปรับปรุงถนนลูกรังซอยบ้านยายพรมระหว่างบ้านหมวดหม่อง - ถนนเส้นหมู่ ๒ เชื่อมไปหมู่ ๑๐ กว้าง ๔ ม.ยาว ๑,๗๐๐ ม. หนา เฉลี่ย๐.๑๕ ม.	-	๕๐๐,๐๐๐	๕๐๐,๐๐๐	-	-			
			- ปรับปรุงถนนลูกรังซอยบ้านนางบารี บุญส่ง กว้าง ๔ ม.ยาว ๔๐๐ ม. หนาเฉลี่ย ๐.๑๕ ม.	-	๒๐๐,๐๐๐	๕๐๐,๐๐๐	-	-			

ยุทธศาสตร์ที่ ๑ ยุทธศาสตร์การพัฒนาด้านโครงสร้างพื้นฐาน

๑.๑ อุตสาหกรรมและการโยธา

ที่	โครงการ	วัตถุประสงค์	เป้าหมาย (ผลผลิตโครงการ)	งบประมาณและที่มา					ตัวชี้วัด (KPI)	ผลลัพธ์ที่คาดว่าจะได้รับ	หน่วยงานรับผิดชอบ
				๒๕๖๑ (บาท)	๒๕๖๒ (บาท)	๒๕๖๓ (บาท)	๒๕๖๔ (บาท)	๒๕๖๕ (บาท)			
	ก่อสร้าง/ปรับปรุง/ซ่อมแซม ถนนลูกรัง	เพื่อก่อสร้าง/ปรับปรุง ซ่อมแซมถนนลูกรัง ให้มีสภาพการใช้งานได้ตามปกติ สะดวก ปลอดภัยและป้องกันอุบัติเหตุ	หมู่ ๒ บ้านเขาผาผึ้ง - ปรับปรุงถนนลูกรังหมู่ ๒ กว้าง ๔ ม.ยาว ๒,๙๐๐ ม. หนา ๐.๒๕ ม. หรือมีพื้นที่ไม่น้อยกว่า ๘,๙๐๐ ม.	-	๕๐๐,๐๐๐	-	๕๐๐,๐๐๐	๓๐๐,๐๐๐	ร้อยละระยะทางของถนนที่ได้มาตรฐานและประชาชนเดินทางสะดวก	ประชาชนในพื้นที่ มีความสะดวกในการหมุนเวียนสัญจรไปมา และช่วยลดอุบัติเหตุ	กองช่าง
			- ปรับปรุงถนนลูกรัง ซอยบ้านนายสมบัติ ปันวิเชียร กว้าง ๓ ม. ยาว ๑๕๐ ม. หนา ๐.๑๕ ม. (เพิ่มเติม)	-	๓๐๐,๐๐๐	-	๕๐๐,๐๐๐	๓๐๐,๐๐๐			
			- ปรับปรุงถนนลูกรัง ซอยบ้านนายวิชัย ยุทธมณี กว้าง ๔ ม. ยาว ๖๐๐ ม. หนา ๐.๑๕ ม. (เพิ่มเติม)	-	-	๕๐๐,๐๐๐	๕๐๐,๐๐๐	๖๐๐,๐๐๐			
			- ก่อสร้าง/ปรับปรุง/ซ่อมแซม ถนนลูกรัง ภายในหมู่บ้าน	๕๐๐,๐๐๐	๕๐๐,๐๐๐	๕๐๐,๐๐๐	๕๐๐,๐๐๐	๖๐๐,๐๐๐			

ยุทธศาสตร์ที่ ๑ ยุทธศาสตร์การพัฒนาด้านโครงสร้างพื้นฐาน

๑.๑ อุตสาหกรรมและการโยธา

ที่	โครงการ	วัตถุประสงค์	เป้าหมาย (ผลผลิตโครงการ)	งบประมาณและที่มา					ตัวชี้วัด (KPI)	ผลลัพธ์ที่คาดว่าจะได้รับ	หน่วยงานรับผิดชอบ
				๒๕๖๑ (บาท)	๒๕๖๒ (บาท)	๒๕๖๓ (บาท)	๒๕๖๔ (บาท)	๒๕๖๕ (บาท)			
	ก่อสร้าง/ปรับปรุง/ซ่อมแซม ถนนลูกรัง	เพื่อก่อสร้าง/ปรับปรุงซ่อมแซมถนนลูกรังให้มีสภาพการใช้งานได้ตามปกติ สะดวกปลอดภัยและป้องกันอุบัติเหตุ	หมู่ ๓ บ้านป่าข้ากวาง - ปรับปรุง ถนนลูกรังภายในหมู่บ้าน ระยะทาง ๘,๐๐๐ ม. - ก่อสร้างถนนดินให้เป็นถนนลูกรังบดอัดระยะทาง๑,๕๐๐ม. - ปรับปรุง ถนนลูกรัง จุดที่ ๑ กว้าง ๔ ม.ยาว ๑๑๑๐ ม.หนาเฉลี่ย๐.๒๐ หรือมีพื้นที่รวมไม่น้อยกว่า๓,๘๘๐ตรม. - ปรับปรุง ถนนลูกรัง จุดที่ ๒ กว้าง๔ ม.ยาว ๗๖๐ม.หนาเฉลี่ย๐.๒๐ หรือมีพื้นที่รวมไม่น้อยกว่า๓,๐๔๐ตรม.	๕๐๐,๐๐๐ ๕๐๐,๐๐๐ - -	๕๐๐,๐๐๐ ๑๐๐,๐๐๐ ๕๐๐,๐๐๐ ๕๐๐,๐๐๐	๕๐๐,๐๐๐ ๑๐๐,๐๐๐ - -	๑,๕๐๐,๐๐ ๑๐๐,๐๐๐ - -	๕๐๐,๐๐๐ ๕๐๐,๐๐๐ - -	ร้อยละระยะทางของถนนที่ได้มาตรฐานและประชาชนเดินทางสะดวก	ประชาชนในพื้นที่ มีความสะดวกในการคมนาคม ขนส่งจราจรไปมา และช่วยลดอุบัติเหตุ	กองช่าง

ยุทธศาสตร์ที่ ๑ ยุทธศาสตร์การพัฒนาด้านโครงสร้างพื้นฐาน

๑.๑ อุตสาหกรรมและการโยธา

ที่	โครงการ	วัตถุประสงค์	เป้าหมาย (ผลผลิตโครงการ)	งบประมาณและที่มา					ตัวชี้วัด (KPI)	ผลลัพธ์ที่คาดว่าจะได้รับ	หน่วยงานรับผิดชอบ
				๒๕๖๑ (บาท)	๒๕๖๒ (บาท)	๒๕๖๓ (บาท)	๒๕๖๔ (บาท)	๒๕๖๕ (บาท)			
	ก่อสร้าง/ปรับปรุง/ซ่อมแซม ถนนลูกรัง	เพื่อก่อสร้าง/ปรับปรุง ซ่อมแซมถนนลูกรัง ให้มีสภาพการใช้งานได้ตามปกติ สะดวก ปลอดภัยและป้องกันอุบัติเหตุ	หมู่ ๔ บ้านเขาเลื่อม - ปรับปรุงถนนลูกรังเข้าที่ทำกิน ซอย บ้านนางแจ้ง	-	-	๑๕๗,๐๐๐	๒๐๐,๐๐๐	-	ร้อยละระยะทางของถนนที่ได้มาตรฐานและประชาชนเดินทางสะดวก	ประชาชนในพื้นที่ มีความสะดวกในการคมนาคม ลัญจรไปมา และช่วยลดอุบัติเหตุ	กองช่าง
			-ปรับปรุง/ซ่อมแซมถนนลูกรัง ซอย บ้านลุงบุญ ถึงบ้านลุงหลง กว้าง ๔ ม.ยาว ๑,๐๐๐ ม. หนา ๐.๑๕ ม.	๕๐๐,๐๐๐	๕๐๐,๐๐๐	๕๐๐,๐๐๐	๕๐๐,๐๐๐	๕๐๐,๐๐๐			
			- ก่อสร้างถนนลูกรังบดอัด ซอย บ้านนางปัททุมมา	๑,๑๐๐,๐๐๐	๔๐๐,๐๐๐	๔๐๐,๐๐๐	-	๔๐๐,๐๐๐			
			- ปรับปรุง/ซ่อมแซมถนนลูกรัง เข้าที่ทำกินภายในหมู่ ๔	-	๔๐๐,๐๐๐	๔๐๐,๐๐๐	๔๐๐,๐๐๐	๔๐๐,๐๐๐			

ยุทธศาสตร์ที่ ๑ ยุทธศาสตร์การพัฒนาด้านโครงสร้างพื้นฐาน

๑.๑ อุตสาหกรรมและการโยธา

ที่	โครงการ	วัตถุประสงค์	เป้าหมาย (ผลผลิตโครงการ)	งบประมาณและที่มา					ตัวชี้วัด (KPI)	ผลลัพธ์ที่คาดว่าจะได้รับ	หน่วยงานรับผิดชอบ
				๒๕๖๑ (บาท)	๒๕๖๒ (บาท)	๒๕๖๓ (บาท)	๒๕๖๔ (บาท)	๒๕๖๕ (บาท)			
	ก่อสร้าง/ปรับปรุง/ซ่อมแซม ถนนลูกรัง	เพื่อก่อสร้าง/ปรับปรุง ซ่อมแซมถนนลูกรัง ให้มีสภาพการใช้งานได้ตามปกติ สะดวก ปลอดภัยและป้องกันอุบัติเหตุ	หมู่ ๔ บ้านเขาเลื่อม - ซ่อมแซมถนนลูกรังรอบภูเขา	๓๐๐,๐๐๐	๒๐๐,๐๐๐	๓๐๐,๐๐๐	-	๓๐๐,๐๐๐	ร้อยละระยะทางของถนนที่ได้มาตรฐานและประชาชนเดินทางสะดวก	ประชาชนในพื้นที่ มีความสะดวกในการคมนาคม ลัญจรไปมา และช่วยลดอุบัติเหตุ	กองช่าง
			ซอยป้าเล็ก - ปรับปรุง ถนนลูกรัง กว้าง ๔ ม.ยาว ๑,๔๐๐ ม. หนา.๒๐ หรือมีพื้นที่รวมไม่น้อยกว่า ๕,๖๐๐ ตรม.	-	๕๐๐,๐๐๐	-	๓๐๐,๐๐๐	-			
			- ปรับปรุง ถนนลูกรัง	-	๕๐๐,๐๐๐	๓๐๐,๐๐๐	๓๐๐,๐๐๐	๕๐๐,๐๐๐			
			ซอย บ้านลุงตู้ กว้าง ๔ ม.ยาว ๘๕๐ม. หนา ๐.๒๐ ม. หรือมีพื้นที่รวมไม่น้อยกว่า ๓,๔๐๐ ตร.ม.								
			ซอย บ้านสมบูรณ์ สระอุทัย - ก่อสร้างถนนลูกรังบดอัด	๓๐๐,๐๐๐	๕๐๐,๐๐๐	๕๐๐,๐๐๐	๕๐๐,๐๐๐	๕๐๐,๐๐๐			

ยุทธศาสตร์ที่ ๑ ยุทธศาสตร์การพัฒนาด้านโครงสร้างพื้นฐาน

๑.๑ อุตสาหกรรมและการโยธา

	โครงการ	วัตถุประสงค์	เป้าหมาย (ผลผลิตโครงการ)	ประมาณและที่มา ๒๕๖๑ (บาท)	๒๕๖๒ (บาท)	๒๕๖๓ (บาท)	๒๕๖๔ (บาท)	๒๕๖๕ (บาท)	ตัวชี้วัด (KPI)	ผลลัพธ์ที่คาดว่าจะได้รับ	หน่วยงานรับผิดชอบ
	ก่อสร้าง/ปรับปรุง/ซ่อมแซม ถนนลูกรัง	เพื่อก่อสร้าง/ปรับปรุง ซ่อมแซมถนนลูกรัง ให้มีสภาพการใช้งานได้ตามปกติ สะดวก ปลอดภัยและป้องกันอุบัติเหตุ	**หมู่ ๕ บ้านคลองหาด**						ร้อยละระยะทางของถนนที่ได้มาตรฐานและประชาชนเดินทางสะดวก	ประชาชนในพื้นที่ มีความสะดวกในการคมนาคม ลัญจรไปมา และช่วยลดอุบัติเหตุ	กองช่าง
			- ซ่อมแซม/ปรับปรุงถนนลูกรังที่ชำรุดภายในหมู่บ้าน กว้าง ๔ ม. ยาว ๒,๒๐๐ ม. หนา ๐.๑๕ ม.	-	-	๗๒๑,๐๐๐	-	๕๐๐,๐๐๐			
			- ซ่อมแซมถนนลูกรัง	๕๐๐,๐๐๐	๕๐๐,๐๐๐	๑๐๐,๐๐๐	๑๐๐,๐๐๐	๑๐๐,๐๐๐			
			ซอยบ้านคลองหาด ๑								
			- ปรับปรุง ถนนลูกรัง ซอยสวนปาล์ม กว้าง ๔ ม. ยาว ๒,๐๐๐ม.หนา๐.๒๐ ม. หรือมีพื้นที่รวมไม่น้อยกว่า ๘,๐๐๐ ตรม.	-	-	๕๐๐,๐๐๐	-	๕๐๐,๐๐๐			
			หมู่ ๖ บ้านทับวังมน								
			- ก่อสร้างถนนลูกรังบดอัดเข้าแปลงทำกินของเกษตร จำนวน ๓ ซอย	-	-	๖๐๐,๐๐๐	๕๐๐,๐๐๐	๓๐๐,๐๐๐			
			- ก่อสร้างถนนลูกรังบดอัดรอบอ่างเก็บน้ำ ระยะทาง ๓,๐๐๐ ม.	-	-	-	๕๐๐,๐๐๐	๕๐๐,๐๐๐			
			- ก่อสร้าง/ปรับปรุง/ซ่อมแซมถนนลูกรัง ภายในหมู่บ้าน	๕๐๐,๐๐๐	๕๐๐,๐๐๐	๕๐๐,๐๐๐	๕๐๐,๐๐๐	๕๐๐,๐๐๐			

ยุทธศาสตร์ที่ ๑ ยุทธศาสตร์การพัฒนาด้านโครงสร้างพื้นฐาน

๑.๑ อุตสาหกรรมและการโยธา

ที่	โครงการ	วัตถุประสงค์	เป้าหมาย (ผลผลิตโครงการ)	งบประมาณและที่มา					ตัวชี้วัด (KPI)	ผลลัพธ์ที่คาดว่าจะได้รับ	หน่วยงานรับผิดชอบ
				๒๕๖๑ (บาท)	๒๕๖๒ (บาท)	๒๕๖๓ (บาท)	๒๕๖๔ (บาท)	๒๕๖๕ (บาท)			
	ก่อสร้าง/ปรับปรุง/ซ่อมแซม ถนนลูกรัง	เพื่อก่อสร้าง/ปรับปรุง ซ่อมแซมถนนลูกรัง ให้มีสภาพการใช้งานได้ตามปกติ สะดวก ปลอดภัยและป้องกันอุบัติเหตุ	**หมู่ ๗ บ้านซับมะกรูด**						ร้อยละระยะทางของถนนที่ได้มาตรฐานและประชาชนเดินทางสะดวก	ประชาชนในพื้นที่ มีความสะดวกในการคมนาคมขนส่งจราจรไปมา และช่วยลดอุบัติเหตุ	กองช่าง
			- ซ่อมแซมถนนลูกรัง หมู่ ๗ เชื่อมหมู่ ๑๐ ระยะทาง ๒,๖๐๐ ม.	๒๐๐,๐๐๐	-	-	-	-			
			-ซ่อมแซมถนนลูกรัง	๒๐๐,๐๐๐	๒๐๐,๐๐๐	-	-	-			
			ซอยบ้านนายอำนวย								
			- ซ่อมแซมถนนลูกรัง	๒๐๐,๐๐๐	๒๐๐,๐๐๐	-	-	-			
			ซอยบ้านนางมะณี								
			- ซ่อมแซมถนนลูกรัง	๓๐๐,๐๐๐	๓๐๐,๐๐๐	๒๐๐,๐๐๐	-	-			
			ซอยบ้านนายสุบิน								
			หมู่ ๘ บ้านเขาคิน								
			- ซ่อมแซมถนนลูกรัง ซอย ๓ ซอย ๔ และซอย ๖ ด้านทิศตะวันตก	๑,๓๐๐,๐๐๐	๕๐๐,๐๐๐	๕๐๐,๐๐๐	๔๕๐,๐๐๐	๔๕๐,๐๐๐			
			- ปรับปรุงถนนลูกรังเข้าพื้นที่แปลงเกษตรระยะทาง ๒ กม.	๕๐๐,๐๐๐	๕๐๐,๐๐๐	๕๐๐,๐๐๐	๕๐๐,๐๐๐	๕๐๐,๐๐๐			
			-ปรับปรุง ถนนลูกรัง ซอย ๕ ,๖ กว้าง ๔ ม.ยาว ๑,๒๐๐ม. หนาเฉลี่ย๐.๑๕ ม.หรือมีพื้นที่รวมไม่น้อยกว่า ๔,๘๐๐ ตร.ม.	-	๕๐๐,๐๐๐	๕๐๐,๐๐๐	๕๐๐,๐๐๐	๒๐๐,๐๐๐			

ยุทธศาสตร์ที่ ๑ ยุทธศาสตร์การพัฒนาด้านโครงสร้างพื้นฐาน

๑.๑ อุตสาหกรรมและการโยธา

ที่	โครงการ	วัตถุประสงค์	เป้าหมาย (ผลผลิตโครงการ)	งบประมาณและที่มา					ตัวชี้วัด (KPI)	ผลลัพธ์ที่คาดว่าจะได้รับ	หน่วยงานรับผิดชอบ
				๒๕๖๑ (บาท)	๒๕๖๒ (บาท)	๒๕๖๓ (บาท)	๒๕๖๔ (บาท)	๒๕๖๕ (บาท)			
	ก่อสร้าง/ปรับปรุง/ซ่อมแซม ถนนลูกรัง	เพื่อก่อสร้าง/ปรับปรุง ซ่อมแซมถนนลูกรัง ให้มีสภาพการใช้งานได้ตามปกติ สะดวก ปลอดภัยและป้องกันอุบัติเหตุ	**หมู่ ๘ บ้านเขาดิน ซอย ๖** - ปรับปรุง ถนนลูกรัง กว้าง ๔ ม.ยาว ๑,๒๐๐ม.หนาเฉลี่ย๐.๑๕ หรือมีพื้นที่รวมไม่น้อยกว่า ๔,๔๐๐ ตรม. - ซอย ๗ เข้าที่ดินทำกิน	-	๕๐๐,๐๐๐	-	๕๐๐,๐๐๐	-	ร้อยละระยะทางของถนนที่ได้มาตรฐานและประชาชนเดินทางสะดวก	ประชาชนในพื้นที่ มีความสะดวกในการคมนาคม ขนส่งจราจรไปมา และช่วยลดอุบัติเหตุ	กองช่าง
			หมู่ ๙ บ้านเขาเลื่อมใต้ - ซ่อมแซม/ปรับปรุงถนนลูกรังภายในหมู่บ้าน	๑,๑๐๐,๐๐๐	๕๐๐,๐๐๐	๕๐๐,๐๐๐	๕๐๐,๐๐๐	-			
			ซอย ๓ - ปรับปรุง ถนนลูกรัง กว้าง ๔ ม. ยาว๑,๑๐๐ม.หนาเฉลี่ย๐.๒๐ ม. หรือมีพื้นที่รวมไม่น้อยกว่า ๔,๔๐๐ ตร.ม.	-	๕๐๐,๐๐๐	-	๕๐๐,๐๐๐	-			
			ซอย ๔.๕ - ปรับปรุง ถนนลูกรัง กว้าง ๔ ม. ยาว ๑,๐๐๐ม. หนาเฉลี่ย๐.๒๐ ม. หรือมีพื้นที่รวมไม่น้อยกว่า ๔,๐๐๐ ตร.ม.	-	๕๐๐,๐๐๐	-	-	๕๐๐,๐๐๐			

ยุทธศาสตร์ที่ ๑ ยุทธศาสตร์การพัฒนาด้านโครงสร้างพื้นฐาน

๑.๑ อุตสาหกรรมและการโยธา

ที่	โครงการ	วัตถุประสงค์	เป้าหมาย (ผลผลิตโครงการ)	งบประมาณและที่มา					ตัวชี้วัด (KPI)	ผลลัพธ์ที่คาดว่าจะได้รับ	หน่วยงานรับผิดชอบ
				๒๕๖๑ (บาท)	๒๕๖๒ (บาท)	๒๕๖๓ (บาท)	๒๕๖๔ (บาท)	๒๕๖๕ (บาท)			
	ก่อสร้าง/ปรับปรุง/ซ่อมแซม ถนนลูกรัง	เพื่อก่อสร้าง/ปรับปรุง ซ่อมแซมถนนลูกรัง ให้มีสภาพการใช้งานได้ตามปกติ สะดวก ปลอดภัยและป้องกันอุบัติเหตุ	**หมู่ ๑๐ บ้านใหยพัฒนา**						ร้อยละระยะทางของถนนที่ได้มาตรฐานและประชาชนเดินทางสะดวก	ประชาชนในพื้นที่ มีความสะดวกในการคมนาคม ขนส่งจราจรไปมา และช่วยลดอุบัติเหตุ	กองช่าง
			- ปรับปรุงถนนลูกรังภายในหมู่บ้าน	๓๐๐,๐๐๐	๓๐๐,๐๐๐	๓๐๐,๐๐๐	๓๐๐,๐๐๐	๕๐๐,๐๐๐			
			หมู่ ๑๑ บ้านป่าตะแบก								
			- ก่อสร้างถนนลูกรังบดอัด	-	๕๐๐,๐๐๐	-	๓๐๐,๐๐๐	-			
			ซอยนายวิรัตน์								
			- ก่อสร้างถนนลูกรังบดอัด	-	๕๐๐,๐๐๐	๕๐๐,๐๐๐	๗๕๐,๐๐๐	-			
			ซอยนายออย กว้าง ๔ ม. ยาว ๑,๐๐๐ ม.หนาเฉลี่ย ๐.๑๐ ม. หรือมีพื้นที่รวมไม่น้อยกว่า ๔,๐๐๐ ตร.ม.	-	๓๐๐,๐๐๐	-	-	๓๐๐,๐๐๐			
			- ก่อสร้างถนนลูกรังบดอัด	-	-	-	๖๐๐,๐๐๐	-			
			ซอยนายทองใส กว้าง ๓ ม. ยาว ๑,๒๐๐ ม. ใส่ท่อขนาด ๖๐x๒๐๐ จำนวน ๔ จุด								
			- ก่อสร้างถนนลูกรังบดอัด	-	-	๗๕๐,๐๐๐	-	๓๐๐,๐๐๐			
			ซอยนายสมหมาย กว้าง ๔ ม. ยาว ๑,๕๐๐ ม. ใส่ท่อขนาด ๖๐x๒๐๐ จำนวน ๖จุด								

ยุทธศาสตร์ที่ ๑ ยุทธศาสตร์การพัฒนาด้านโครงสร้างพื้นฐาน

๑.๑ อุตสาหกรรมและการโยธา

ที่	โครงการ	วัตถุประสงค์	เป้าหมาย (ผลผลิตโครงการ)	งบประมาณและที่มา					ตัวชี้วัด (KPI)	ผลลัพธ์ที่คาดว่าจะได้รับ	หน่วยงานรับผิดชอบ
				๒๕๖๑ (บาท)	๒๕๖๒ (บาท)	๒๕๖๓ (บาท)	๒๕๖๔ (บาท)	๒๕๖๕ (บาท)			
	ก่อสร้าง/ปรับปรุง/ซ่อมแซม ถนนลูกรัง	เพื่อก่อสร้าง/ปรับปรุง ซ่อมแซมถนนลูกรัง ให้มีสภาพการใช้งานได้ตามปกติ สะดวก ปลอดภัยและป้องกันอุบัติเหตุ	**หมู่ ๑๑ บ้านป่าตะแบก**						ร้อยละระยะทางของถนนที่ได้มาตรฐานและประชาชนเดินทางสะดวก	ประชาชนในพื้นที่ มีความสะดวกในการคมนาคม สัญจรไปมา และช่วยลดอุบัติเหตุ	กองช่าง
			- ก่อสร้างถนนลูกรังบดอัด **ซอยรวมใจสามัคคี** กว้าง ๔ ม. ยาว ๗๐๐ ม. ใส่ท่อขนาด ๖๐x๑๐๐ จำนวน ๒ จุด และใส่ท่อขนาด ๘๐x๑๐๐ จำนวน ๒ จุด	-	๔๗๐,๐๐๐	-	-	๓๐๐,๐๐๐			
			- ก่อสร้างถนนลูกรังบดอัด **ซอยนายเล่ง** กว้าง ๔ ม. ยาว ๘๗๐ ม. ใส่ท่อขนาด ๖๐x๑๐๐ จำนวน ๒ จุด	-	-	๔๗๐,๐๐๐	-	-			
			- ก่อสร้างถนนลูกรัง **ซอยวันเพ็ญ** กว้าง ๕ ม. ยาว ๑,๐๐๐ ม. ใส่ท่อขนาด ๘๐x๑๐๐ จำนวน ๖ ท่อ	-	-	๒๑๗,๐๐๐	๓๐๐,๐๐๐	-			
			- ก่อสร้างถนนลูกรังบดอัด **ซอยนายจอมพล** กว้าง ๔ ม. ยาว ๒,๕๐๐ ม. ใส่ท่อขนาด ๖๐x๑๐๐ จำนวน ๕ จุด	๗๐๐,๐๐๐	๕๐๐,๐๐๐	๓๐๐,๐๐๐	๘๗๐,๐๐๐	-			

ยุทธศาสตร์ที่ ๑ ยุทธศาสตร์การพัฒนาด้านโครงสร้างพื้นฐาน

๑.๑ อุตสาหกรรมและการโยธา

ที่	โครงการ	วัตถุประสงค์	เป้าหมาย (ผลผลิตโครงการ)	งบประมาณและที่มา					ตัวชี้วัด (KPI)	ผลลัพธ์ที่คาดว่าจะได้รับ	หน่วยงานรับผิดชอบ
				๒๕๖๑ (บาท)	๒๕๖๒ (บาท)	๒๕๖๓ (บาท)	๒๕๖๔ (บาท)	๒๕๖๕ (บาท)			
	ก่อสร้าง/ปรับปรุง/ซ่อมแซม ถนนลูกรัง	เพื่อก่อสร้าง/ปรับปรุง ซ่อมแซมถนนลูกรัง ให้มีสภาพการใช้งานได้ตามปกติ สะดวก ปลอดภัยและป้องกันอุบัติเหตุ	- หมู่ ๑๑ บ้านป่าตะแบก ซ่อมแซม/ปรับปรุง ถนนลูกรังภายในหมู่บ้าน	-	๕๐๐,๐๐๐	๕๐๐,๐๐๐	๕๐๐,๐๐๐	๕๐๐,๐๐๐	ร้อยละระยะทางของถนนที่ได้มาตรฐานและประชาชนเดินทางสะดวก	ประชาชนในพื้นที่ มีความสะดวกในการคมนาคม สัญจรไปมา และช่วยลดอุบัติเหตุ	กองช่าง
			หมู่ ๑๒ บ้านเขาช่องแคบ								
			- ปรับปรุงถนนลูกรังซอย ๕ ติดกับซอย ๑ - ๒	-	๕๐๐,๐๐๐	๕๐๐,๐๐๐	๑,๐๐๐,๐๐๐				
			- ปรับปรุงถนนลูกรังซอย ๑ กว้าง ๔ ม. ยาว ๑,๐๐๐ ม. หนา ๐.๒๐ ม. หรือมีพื้นที่รวมไม่น้อยกว่า ๔,๐๐๐ ตร.ม. และปรับปรุงถนนลูกรังซอย ๒ กว้าง ๔ ม. ยาว ๑,๐๐๐ ม. หนา ๐.๒๐ ม. หรือมีพื้นที่รวมไม่น้อยกว่า ๔,๐๐๐ ตร.ม.	-		๔๗๕,๐๐๐					
			- ปรับปรุง/ซ่อมแซมภายในหมู่บ้าน	๕๐๐,๐๐๐	๕๐๐,๐๐๐	๕๐๐,๐๐๐	๕๐๐,๐๐๐	๕๐๐,๐๐๐			

ยุทธศาสตร์ที่ ๑ ยุทธศาสตร์การพัฒนาด้านโครงสร้างพื้นฐาน

๑.๑ อุตสาหกรรมและการโยธา

ที่	โครงการ	วัตถุประสงค์	เป้าหมาย (ผลผลิตโครงการ)	งบประมาณและที่มา					ตัวชี้วัด (KPI)	ผลลัพธ์ที่คาดว่าจะได้รับ	หน่วยงานรับผิดชอบ
				๒๕๖๑ (บาท)	๒๕๖๒ (บาท)	๒๕๖๓ (บาท)	๒๕๖๔ (บาท)	๒๕๖๕ (บาท)			
	ก่อสร้าง/ปรับปรุง/ซ่อมแซม ถนนลูกรัง	เพื่อก่อสร้าง/ปรับปรุงซ่อมแซมถนนลูกรังให้มีสภาพการใช้งานได้ตามปกติ สะดวกปลอดภัยและป้องกันอุบัติเหตุ	หมู่ ๑๓ บ้านคลองหาดพัฒนา - ปรับปรุงถนนลูกรังเข้าที่ทำกิน หมู่ ๑๓ ถึงหมู่ ๑๐ ขนาดกว้าง ๔ ม. ยาว ๒,๔๐๐ ม. หนาเฉลี่ย๐.๒๐ ม. หรือมีพื้นที่รวมไม่น้อยกว่า ๙,๖๐๐ ตรม.	๕๐๐,๐๐๐	๕๐๐,๐๐๐	๕๐๐,๐๐๐	-	-	ร้อยละระยะทางของถนนที่ได้มาตรฐานและประชาชนเดินทางสะดวก	ประชาชนในพื้นที่ มีความสะดวกในการคมนาคม สัญจรไปมา และช่วยลดอุบัติเหตุ	กองช่าง
			- ปรับปรุงถนนลูกรังเข้าที่ทำกิน หมู่ ๑๓ ถึงหมู่ ๙	๕๐๐,๐๐๐	๕๐๐,๐๐๐	๕๐๐,๐๐๐	-	-			
			- ปรับปรุง/ซ่อมแซมภายในหมู่บ้าน	๕๐๐,๐๐๐	๕๐๐,๐๐๐	๕๐๐,๐๐๐	๕๐๐,๐๐๐	๕๐๐,๐๐๐			

ยุทธศาสตร์ที่ ๑ ยุทธศาสตร์การพัฒนาด้านโครงสร้างพื้นฐาน

๑.๑ อุตสาหกรรมและการโยธา

ที่	โครงการ	วัตถุประสงค์		งบประมาณและที่มา					ตัวชี้วัด (KPI)	ผลลัพธ์ที่คาดว่าจะได้รับ	หน่วยงานรับผิดชอบ
				๒๕๖๑ (บาท)	๒๕๖๒ (บาท)	๒๕๖๓ (บาท)	๒๕๖๔ (บาท)	๒๕๖๕ (บาท)			
๓	ก่อสร้าง/ซ่อมแซมถนนลาดยาง	เพื่อก่อสร้าง/ปรับปรุงซ่อมแซมถนนลูกรังให้มีสภาพการใช้งานได้ตามปกติ สะดวก ปลอดภัยและป้องกันอุบัติเหตุ	หมู่ ๑ -ก่อสร้าง/ปรับปรุง/ซ่อมแซมถนนลาดยางภายในหมู่บ้าน	๓,๒๐๐,๐๐๐	๑,๕๐๐,๐๐๐	๑,๐๐๐,๐๐๐	๑,๕๐๐,๐๐๐	๑,๕๐๐,๐๐๐	ร้อยละระยะทางของถนนที่ได้มาตรฐานและประชาชนเดินทางสะดวก	ประชาชนในพื้นที่ มีความสะดวกในการขนส่งผลิตภัณฑ์จากไปมา และช่วยลดอุบัติเหตุ	กองช่าง
			-ก่อสร้างถนนลาดยาง จากสามแยกหมู่ ๑๐ บ้านไทยพัฒนา เชื่อม หมู่ ๒ บ้านเขาผาผึ้ง เชื่อมไปบ้านคลองกลาง ตำบลซับมะกรูด จังหวัดสระแก้ว	-	๑๐,๐๐๐,๐๐๐	๒,๖๒๑,๐๐๐	-	-			
			- ปรับปรุง/ซ่อมแซมถนนลาดยาง ซอยยายพรม ๑ ซอยกลางเขาผาผึ้ง ซอยร่วมศรัญญู	-	-	-	๑,๒๐๐,๐๐๐	-			

แบบ ผ.๐๒

ยุทธศาสตร์ที่ ๑ ยุทธศาสตร์การพัฒนาด้านโครงสร้างพื้นฐาน

๑.๑ อุตสาหกรรมและการโยธา

ที่	โครงการ	วัตถุประสงค์	เป้าหมาย (ผลผลิตโครงการ)	งบประมาณและที่มา					ตัวชี้วัด (KPI)	ผลลัพธ์ที่คาดว่าจะได้รับ	หน่วยงานรับผิดชอบ
				๒๕๖๑ (บาท)	๒๕๖๒ (บาท)	๒๕๖๓ (บาท)	๒๕๖๔ (บาท)	๒๕๖๕ (บาท)			
	ก่อสร้าง/ปรับปรุง /ซ่อมแซม ถนนลาดยาง	เพื่อก่อสร้าง/ปรับปรุง ซ่อมแซมถนนลูกรัง ให้มีสภาพการใช้งาน ได้ตามปกติ สะดวก ปลอดภัยและป้องกัน อุบัติเหตุ	หมู่ ๓ บ้านป่าข้ากวาง - ก่อสร้างถนนลาดยาง ซอยภายแดม กว้าง ๖ ม. ยาว ๓,๖๕๐ ม. หนาเฉลี่ย ๐.๐๕ ม. หรือมีพื้นที่รวมไม่น้อยกว่า ๑๐,๒๐๐ ตรม. - ก่อสร้างถนนลาดยางผิวจราจร Para cope seal ซอยวังเงิน กว้าง ๕ ม. ยาว ๕๐๐ ม. หรือมีพื้นที่รวมไม่น้อยกว่า ๒,๕๐๐ ม. - ก่อสร้างถนนลาดยางผิวจราจร Para cope seal ซอยวังทอง กว้าง ๕ ม. ยาว ๓,๒๕๐ ม. หรือมีพื้นที่รวมไม่น้อยกว่า ๖,๒๕๐ ม.	-	-	๔,๕๔๓,๐๐๐	-	-	ร้อยละระยะทางของถนนที่ได้มาตรฐานและประชาชนเดินทางสะดวก	ประชาชนในพื้นที่ มีความสะดวกในการคมนาคม สัญจรไปมา และช่วยลดอุบัติเหตุ	กองช่าง
			- ก่อสร้างถนนลาดยาง ภายในหมู่บ้าน	-	-	๒,๐๐๐,๐๐๐	๔๐๐,๐๐๐	๔,๐๐๐,๐๐๐			

ยุทธศาสตร์ที่ ๑ ยุทธศาสตร์การพัฒนาด้านโครงสร้างพื้นฐาน

๑.๑ อุตสาหกรรมและการโยธา

ที่	โครงการ	วัตถุประสงค์	เป้าหมาย (ผลผลิตโครงการ)	งบประมาณและที่มา					ตัวชี้วัด (KPI)	ผลลัพธ์ที่คาดว่าจะได้รับ	หน่วยงานรับผิดชอบ
				๒๕๖๑ (บาท)	๒๕๖๒ (บาท)	๒๕๖๓ (บาท)	๒๕๖๔ (บาท)	๒๕๖๕ (บาท)			
	ก่อสร้าง/ปรับปรุง /ซ่อมแซม ถนนลาดยาง	เพื่อก่อสร้าง/ปรับปรุง ซ่อมแซมถนนลูกรัง ให้มีสภาพการใช้งานได้ตามปกติ สะดวก ปลอดภัยและป้องกันอุบัติเหตุ	**หมู่ ๓ บ้านป่าข้าวาง** - ก่อสร้างถนนลาดยางภายในหมู่บ้าน - ซอยวังเงิน - วังทอง - ซอย บ่อลูกรัง	-	-	๒,๐๐๐,๐๐๐	๘๐๐,๐๐๐	๔,๐๐๐,๐๐๐	ร้อยละระยะทางของถนนที่ได้มาตรฐานและประชาชนเดินทางสะดวก	ประชาชนในพื้นที่ มีความสะดวกในการคมนาคม ลัญจรไปมา และช่วยลดอุบัติเหตุ	กองช่าง
			หมู่ ๔ บ้านเขาเลื่อม - ก่อสร้างถนนลาดยาง ถนนสายบ้านเขาเลื่อม เชื่อมต่อบ้านวังปิน ระยะทาง ๖ กม.	๑๕,๙๖๕,๐๐๐	-	-	-	-			
			- ก่อสร้างถนนลาดยาง ถนนสายบ้านเขาเลื่อม เชื่อมต่อหมู่ ๑๓ บ้านคลองหาดพัฒนา ขนาดกว้าง ๔ ม. ยาว ๑,๐๐๐ ม. หนา ๐.๑๕ ม.	-	-	๓,๕๐๐,๐๐๐	-	-			
			- ก่อสร้างถนนลาดยาง ถนนสายบ้านเขาเลื่อมข้างลานมันสมบัติพืชผล เชื่อมสายวังปินและเชื่อมต่อหมู่๑๓	-	-	๑๕,๐๐๐,๐๐๐	-	-			

ยุทธศาสตร์ที่ ๑ ยุทธศาสตร์การพัฒนาด้านโครงสร้างพื้นฐาน

แบบ ผ.๐๒

๑.๑ อุตสาหกรรมและการโยธา

ที่	โครงการ	วัตถุประสงค์	เป้าหมาย (ผลผลิตโครงการ)	งบประมาณและที่มา					ตัวชี้วัด (KPI)	ผลลัพธ์ที่คาดว่าจะได้รับ	หน่วยงานรับผิดชอบ
				๒๕๖๑ (บาท)	๒๕๖๒ (บาท)	๒๕๖๓ (บาท)	๒๕๖๔ (บาท)	๒๕๖๕ (บาท)			
	ก่อสร้าง/ปรับปรุง /ซ่อมแซม ถนนลาดยาง	เพื่อก่อสร้าง/ปรับปรุง ซ่อมแซมถนนลูกรัง ให้มีสภาพการใช้งาน ได้ตามปกติ สะดวก ปลอดภัยและป้องกัน อุบัติเหตุ	**หมู่ ๕ บ้านคลองหาด**						ร้อยละระยะทางของถนนที่ได้มาตรฐาน และประชาชนเดินทางสะดวก	ประชาชนในพื้นที่ มีความสะดวกในการคมนาคม สัญจรไปมา และช่วยลด อุบัติเหตุ	กองช่าง
			- ก่อสร้างถนนลาดยางภายในหมู่บ้าน	-	-	๑,๕๐๐,๐๐๐	๑,๕๐๐,๐๐๐	๑,๕๐๐,๐๐๐			
			หมู่ ๖ บ้านทับวังมน								
			- ก่อสร้างถนนลาดยางทับคอนกรีต ถึงเส้นหลังสำนักงานคลองหาด	-	-	๑,๕๐๐,๐๐๐	๑,๕๐๐,๐๐๐	๑,๕๐๐,๐๐๐			
			- ก่อสร้างถนนลาดยาง ซอยโรงเรียนคลองหาดพิทยาคม ถึงซอยชมพู่	-	-	๒,๕๐๐,๐๐๐	-	-			
			หมู่ ๗ บ้านซับมะกรูด								
			- ก่อสร้างถนนลาดยางภายในหมู่บ้าน	-	-	๑,๕๐๐,๐๐๐	๑,๕๐๐,๐๐๐	๒,๐๐๐,๐๐๐			
			หมู่ ๘ บ้านเขาดิน								
			- ก่อสร้างถนนลาดยางภายในหมู่บ้าน	-	-	๑,๕๐๐,๐๐๐	๑,๕๐๐,๐๐๐	๒,๐๐๐,๐๐๐			

ยุทธศาสตร์ที่ ๑ ยุทธศาสตร์การพัฒนาด้านโครงสร้างพื้นฐาน

แบบ ผ.๐๒

๑.๑ อุตสาหกรรมและการโยธา

ที่	โครงการ	วัตถุประสงค์	เป้าหมาย (ผลผลิตโครงการ)	งบประมาณและที่มา					ตัวชี้วัด (KPI)	ผลลัพธ์ที่คาดว่าจะได้รับ	หน่วยงานรับผิดชอบ
				๒๕๖๑ (บาท)	๒๕๖๒ (บาท)	๒๕๖๓ (บาท)	๒๕๖๔ (บาท)	๒๕๖๕ (บาท)			
	ก่อสร้าง/ปรับปรุง/ซ่อมแซมถนนลาดยาง	เพื่อก่อสร้าง/ปรับปรุงซ่อมแซมถนนลูกรังให้มีสภาพการใช้งานได้ตามปกติ สะดวกปลอดภัยและป้องกันอุบัติเหตุ	**หมู่ ๙ บ้านเขาเลื่อนใต้** - ก่อสร้างถนนลาดยางภายในหมู่บ้าน	-	-	๑,๕๐๐,๐๐๐	๑,๕๐๐,๐๐๐	๒,๐๐๐,๐๐๐	ร้อยละระยะทางของถนนที่ได้มาตรฐานและประชาชนเดินทางสะดวก	ประชาชนในพื้นที่ มีความสะดวกในการคมนาคม ลัญจรไปมา และช่วยลดอุบัติเหตุ	กองช่าง
			หมู่ ๑๐ บ้านไทยพัฒนา - ก่อสร้างถนนลาดยางสี่แยกวังปิน เชื่อมบ้านไทยอุดม ต.ไทยอุดม อ.คลองหาด จ.สระแก้ว	-	-	-	๓,๐๐๐,๐๐๐	-			
			หมู่ ๑๑ บ้านป่าตะแบก - ก่อสร้างถนนลาดยางภายในหมู่บ้าน	-	-	-	๑,๐๐๐,๐๐๐	๒,๐๐๐,๐๐๐			

๑.๑ อุตสาหกรรมและการโยธา

ที่	โครงการ	วัตถุประสงค์	เป้าหมาย (ผลผลิตโครงการ)	งบประมาณและที่มา					ตัวชี้วัด (KPI)	ผลลัพธ์ที่คาดว่าจะได้รับ	หน่วยงานรับผิดชอบ
				๒๕๖๑ (บาท)	๒๕๖๒ (บาท)	๒๕๖๓ (บาท)	๒๕๖๔ (บาท)	๒๕๖๕ (บาท)			
	ก่อสร้าง/ปรับปรุง/ซ่อมแซมถนนลาดยาง	เพื่อก่อสร้าง/ปรับปรุงซ่อมแซมถนนลูกรังให้มีสภาพการใช้งานได้ตามปกติ สะดวกปลอดภัยและป้องกันอุบัติเหตุ	หมู่ ๑๑ บ้านป่าตะแบก - ก่อสร้างถนนลาดยางซอยบ้านนายสอย กว้าง ๕ ม. ยาว ๒,๐๐๐ ม. ใส่ท่อขนาด ๑๐๐x๑๐๐ จำนวน ๒ จุด และใส่ท่อขนาด ๖๐x๑๐๐ จำนวน ๓ จุด	-	-	-	๑,๕๐๐,๐๐๐	-	ร้อยละระยะทางของถนนที่ได้มาตรฐานและประชาชนเดินทางสะดวก	ประชาชนในพื้นที่ มีความสะดวกในการคมนาคม ลำเลียงไปมา และช่วยลดอุบัติเหตุ	กองช่าง
			- ก่อสร้างถนนลาดยางซอยศาลาเชื่อมไปบ้านเขาผาผึ้ง กว้าง ๕ ม. ยาว ๑,๖๐๐ ม. ใส่ท่อขนาด ๑๐๐x๑๐๐ จำนวน ๓ จุด และใส่ท่อขนาด ๘๐x๑๐๐ ม.จำนวน ๓ จุด	-	-	๑,๐๐๐,๐๐๐	-	๑,๐๐๐,๐๐๐			
			- ก่อสร้างถนนลาดยาง หมู่ ๑๑ เชื่อมไปหมู่ ๒ เขาผาผึ้ง กว้าง ๖ ม. ยาว ๑,๕๕๐ ม. หนาเฉลี่ย ๐.๐๕ ม. หรือมีพื้นที่รวมไม่น้อยกว่า ๙,๓๐๐ ตรม.	-	-	๑๐,๐๐๐,๐๐๐	-	-			

ยุทธศาสตร์ที่ ๑ ยุทธศาสตร์การพัฒนาด้านโครงสร้างพื้นฐาน

แบบ ผ.๐๒

๑.๑ อุตสาหกรรมและการโยธา

ที่	โครงการ	วัตถุประสงค์	เป้าหมาย (ผลผลิตโครงการ)	งบประมาณและที่มา					ตัวชี้วัด (KPI)	ผลลัพธ์ที่คาดว่าจะได้รับ	หน่วยงานรับผิดชอบ
				๒๕๖๑ (บาท)	๒๕๖๒ (บาท)	๒๕๖๓ (บาท)	๒๕๖๔ (บาท)	๒๕๖๕ (บาท)			
	ก่อสร้าง/ปรับปรุง /ซ่อมแซม ถนนลาดยาง	เพื่อก่อสร้าง/ปรับปรุง ซ่อมแซมถนนลูกรัง ให้มีสภาพการใช้งาน ได้ตามปกติ สะดวก ปลอดภัยและป้องกัน อุบัติเหตุ	**หมู่ ๑๒ บ้านเขาช่องแคบ** - ก่อสร้างถนนลาดยางภายใน หมู่บ้าน	-	-	-	๒,๕๐๐,๐๐๐	๒,๐๐๐,๐๐๐	ร้อยละระยะทางของถนนที่ได้มาตรฐานและประชาชนเดินทางสะดวก	ประชาชนในพื้นที่ มีความสะดวกในการคมนาคม ขนส่งจราจรไปมา และช่วยลดอุบัติเหตุ	กองช่าง
			- ก่อสร้างถนนลาดยาง ซอย ๑ เชื่อม ซอย ๕	-	-	-	๗,๕๐๐,๐๐๐	-			
			หมู่ ๑๓ บ้านคลองหาดพัฒนา - ก่อสร้างถนนลาดยาง ภายในหมู่บ้าน	-	-	๒,๐๐๐,๐๐๐	-	๒,๐๐๐,๐๐๐			

ยุทธศาสตร์ที่ ๑ ยุทธศาสตร์การพัฒนาด้านโครงสร้างพื้นฐาน

แบบ ผ.๐๒

๑.๑ อุตสาหกรรมและการโยธา

ที่	โครงการ	วัตถุประสงค์	เป้าหมาย (ผลผลิตโครงการ)	งบประมาณและที่มา					ตัวชี้วัด (KPI)	ผลลัพธ์ที่คาดว่าจะได้รับ	หน่วยงานรับผิดชอบ
				๒๕๖๑ (บาท)	๒๕๖๒ (บาท)	๒๕๖๓ (บาท)	๒๕๖๔ (บาท)	๒๕๖๕ (บาท)			
๔	ก่อสร้างถนนดินซีเมนต์ผสมยางพารา	เพื่อก่อสร้างถนนดินซีเมนต์ผสมยางพารา ให้มีสภาพการใช้งานได้ตามปกติ สะดวก ปลอดภัยและป้องกันอุบัติเหตุ	หมู่ ๕ บ้านคลองหาด เชื่อมต่อ หมู่ ๑๑ บ้านป่าตะแบก -ก่อสร้างถนนดินซีเมนต์ผสมยางพารา สายทางป่าปาล์ม ขนาดกว้างเฉลี่ย ๕ ม. ระยะทางยาว ๓,๙๐๐ ม. หนาเฉลี่ย ๐.๑๕ ม.หรือมีพื้นที่รวมไม่น้อยกว่า ๑๙,๕๐๐ ตร.ม.	-	๖,๐๒๐,๐๐๐	-	-	-	ร้อยละระยะทางของถนนที่ได้มาตรฐานและประชาชนเดินทางสะดวก	ประชาชนในพื้นที่ มีความสะดวกในการคมนาคม ลัญจรไปมา และช่วยลดอุบัติเหตุ	กองช่าง
			หมู่ ๖ บ้านพับวังมน เชื่อมต่อสายทางถ้ำเพชรโพธิ์ทอง ขนาดกว้างเฉลี่ย ๕ ม. ระยะทางยาว ๒,๖๒๐ ม. หนาเฉลี่ย ๐.๑๕ ม.หรือมีพื้นที่รวมไม่น้อยกว่า ๑๓,๑๐๐ ตร.ม.	-	๔,๙๕๐,๐๐๐	-	-	-			

ยุทธศาสตร์ที่ ๑ ยุทธศาสตร์การพัฒนาด้านโครงสร้างพื้นฐาน

แบบ ผ.๐๒

๑.๑ อุตสาหกรรมและการโยธา

ที่	โครงการ	วัตถุประสงค์	เป้าหมาย (ผลผลิตโครงการ)	งบประมาณและที่มา					ตัวชี้วัด (KPI)	ผลลัพธ์ที่คาดว่าจะได้รับ	หน่วยงานรับผิดชอบ
				๒๕๖๑ (บาท)	๒๕๖๒ (บาท)	๒๕๖๓ (บาท)	๒๕๖๔ (บาท)	๒๕๖๕ (บาท)			
	ก่อสร้างถนนดินซีเมนต์ผสมยางพารา	เพื่อก่อสร้างถนนดินซีเมนต์ผสมยางพาราให้มีสภาพการใช้งานได้ตามปกติ สะดวก ปลอดภัยและป้องกันอุบัติเหตุ	**หมู่ ๘ บ้านเขาดิน** สายทางกลางเข้าที่ทำกิน และซอยเข้าที่ทำกิน ซอย ๑ -ก่อสร้างถนนดินซีเมนต์ผสมยางพารา สายทางป่าปาล์ม ขนาดกว้างเฉลี่ย ๕ ม. ระยะทางยาว ๖,๒๐๐ ม. หนาเฉลี่ย ๐.๑๕ ม.หรือมีพื้นที่รวมไม่น้อยกว่า ๑๑,๐๐๐ตร.ม.	-	๙,๙๘๐,๐๐๐	-	-	-	ร้อยละระยะทางของถนนที่ได้มาตรฐานและประชาชนเดินทางสะดวก	ประชาชนในพื้นที่ มีความสะดวกในการคมนาคม ลัญจรไปมา และช่วยลดอุบัติเหตุ	กองช่าง
	-	-	**หมู่ ๑๒ บ้านเขาช่องแคบ** สายทางเข้าที่ทำกินซอยกลาง -ก่อสร้างถนนดินซีเมนต์ผสมยางพารา ขนาดกว้างเฉลี่ย ๕ ม. ระยะทางยาว ๖,๔๐๐ ม. หนาเฉลี่ย ๐.๑๕ ม.หรือมีพื้นที่รวมไม่น้อยกว่า ๓๒,๐๐๐ ตร.ม.	-	๙,๙๘๐,๐๐๐	-	-	-	-		
			หมู่ ๑ -หมู่ ๑๓ ภายในตำบลคลองหาด	-	-	๓๐,๐๐๐,๐๐๐	๓๐,๐๐๐,๐๐๐	๓๐,๐๐๐,๐๐๐			

ยุทธศาสตร์ที่ ๑ ยุทธศาสตร์การพัฒนาด้านโครงสร้างพื้นฐาน

แบบ ผ.๐๒

๑.๑ อุตสาหกรรมและการโยธา

ที่	โครงการ	วัตถุประสงค์	เป้าหมาย (ผลผลิตโครงการ)	งบประมาณและที่มา					ตัวชี้วัด (KPI)	ผลลัพธ์ที่คาดว่าจะได้รับ	หน่วยงานรับผิดชอบ
				๒๕๖๑ (บาท)	๒๕๖๒ (บาท)	๒๕๖๓ (บาท)	๒๕๖๔ (บาท)	๒๕๖๕ (บาท)			
๕	ก่อสร้าง/ปรับปรุง ซ่อมแซม ระบบระบายน้ำหรือวางท่อระบายน้ำ	เพื่อเป็นการพัฒนาคุณภาพชีวิตเศรษฐกิจและสังคมของชุมชนและมีความเป็นอยู่ที่ดี	**หมู่ ๑ บ้านคลองหาด**	-	-	๕๐๐,๐๐๐	-	๕๐๐,๐๐๐	ร้อยละของระยะทางที่ดำเนินการ	เพื่อบรรเทาความเดือดร้อนของประชาชนและสามารถป้องกันปัญหาน้ำท่วมในเขตพื้นที่ในตำบล	กองช่าง
			- วางท่อระบายน้ำบริเวณตลาดนัดหน้าธนาคาร ธอส. อำเภอคลองหาด								
			- วางท่อระบายน้ำพร้อมบ่อพักภายในหมู่บ้าน	๑,๐๐๐,๐๐๐	๑,๐๐๐,๐๐๐	๒,๐๐๐,๐๐๐	๒,๐๐๐,๐๐๐	๒,๐๐๐,๐๐๐			
			หมู่ ๒ บ้านเขาผาผึ้ง								
			- ก่อสร้างทางระบายน้ำสายวัฒนานคร - คลองหาด	-	-	๕๐๐,๐๐๐	๓๐๐,๐๐๐	๕๐๐,๐๐๐			
			หมู่ ๓ บ้านป่าชำกวาง								
			- ก่อสร้างระบบระบายน้ำหรือวางท่อระบายน้ำทุกซอยภายในหมู่บ้าน	-	-	๕๐๐,๐๐๐	๑,๐๐๐,๐๐๐	๕๐๐,๐๐๐			
			หมู่ ๔ บ้านเขาเลื่อม								
			- ก่อสร้างระบบระบายน้ำหรือวางท่อระบายน้ำทุกซอยภายในหมู่บ้าน	-	-	๕๐๐,๐๐๐	๓๐๐,๐๐๐	๓๐๐,๐๐๐			
			-ก่อสร้างท่อส่งเหลี่ยมขนาด ๑.๔๐*๑.๔๐ ม. ยาว ๔ ม.ชนิด ๒ ช่องทาง	-	-	๖๐๐,๐๐๐	-	-			

ยุทธศาสตร์ที่ ๑ ยุทธศาสตร์การพัฒนาด้านโครงสร้างพื้นฐาน

แบบ ผ.๐๒

๑.๑ อุตสาหกรรมและการโยธา

ที่	โครงการ	วัตถุประสงค์	เป้าหมาย (ผลผลิตโครงการ)	งบประมาณและที่มา					ตัวชี้วัด (KPI)	ผลลัพธ์ที่คาดว่าจะได้รับ	หน่วยงานรับผิดชอบ
				๒๕๖๑ (บาท)	๒๕๖๒ (บาท)	๒๕๖๓ (บาท)	๒๕๖๔ (บาท)	๒๕๖๕ (บาท)			
	ก่อสร้าง/ปรับปรุง ซ่อมแซม ระบบราง ระบายน้ำหรือ วางท่อระบายน้ำ	เพื่อเป็นการพัฒนา คุณภาพชีวิตเศรษฐกิจ และสังคมของชุมชน และมีความเป็นอยู่ที่ดี	**หมู่๕ บ้านคลองหาด**	-	๕๐๐,๐๐๐	๕๐๐,๐๐๐	๕๐๐,๐๐๐	๑,๐๐๐,๐๐๐	ร้อยละของ ระยะทางที่ ดำเนินการ	เพื่อบรรเทาความเดือด ร้อนของประชาชน และสามารถป้องกัน ปัญหาน้ำท่วมในเขต พื้นที่ในตำบล	กองช่าง
			- ก่อสร้างระบบระบายน้ำ หรือวางท่อระบายน้ำทุกซอย ภายในหมู่บ้าน								
			หมู่ ๖ บ้านทับวังมน								
			- ก่อสร้างระบบระบายน้ำหรือ วางท่อระบายน้ำสายเนอสเซอรี	-	-	-	๓๐๐,๐๐๐	๕๐๐,๐๐๐			
			หมู่ ๗ บ้านชับมะกรูด								
			- ก่อสร้างระบบระบายน้ำ หรือวางท่อระบายน้ำ จุด ฉก.ที่ ๑๓ ไปลงคลองน้ำเหือ ระบายน้ำและภายในหมู่บ้าน	-	-	๖๐๐,๐๐๐	๗๐๐,๐๐๐	๑,๐๐๐,๐๐๐			
			- ก่อสร้างระบบระบายน้ำ หรือวางท่อระบายน้ำตามรายทาง	-	-	-	๕๐๐,๐๐๐	-			
			หมู่ ๘ บ้านเขาดิน								
			- ก่อสร้างระบบระบายน้ำ หรือวางท่อระบายน้ำทุกซอย ภายในหมู่บ้าน	-	-	๕๐๐,๐๐๐	๓๐๐,๐๐๐	๓๐๐,๐๐๐			

๑.๑ อุตสาหกรรมและการโยธา

ที่	โครงการ	วัตถุประสงค์	เป้าหมาย (ผลผลิตโครงการ)	งบประมาณและที่มา					ตัวชี้วัด (KPI)	ผลลัพธ์ที่คาดว่าจะได้รับ	หน่วยงานรับผิดชอบ
				๒๕๖๑ (บาท)	๒๕๖๒ (บาท)	๒๕๖๓ (บาท)	๒๕๖๔ (บาท)	๒๕๖๕ (บาท)			
	ก่อสร้าง/ปรับปรุงซ่อมแซม ระบบรางระบายน้ำหรือวางท่อระบายน้ำ	เพื่อเป็นการพัฒนาคุณภาพชีวิตเศรษฐกิจและสังคมของชุมชนและมีความเป็นอยู่ที่ดี	**หมู่ ๙ บ้านเขาเอื้อมใต้**	-	-	๕๐๐,๐๐๐	๕๐๐,๐๐๐	๕๐๐,๐๐๐	ร้อยละของระยะทางที่ดำเนินการ	เพื่อบรรเทาความเดือดร้อนของประชาชนและสามารถป้องกันปัญหาน้ำท่วมในเขตพื้นที่ในตำบล	กองช่าง
			- วางท่อระบายน้ำภายในซอยหมู่บ้าน								
			หมู่ ๑๐บ้านไทยพัฒนา								
			- วางท่อระบายน้ำภายในซอยหมู่บ้าน	-	-	-	-	๕๐๐,๐๐๐			
			หมู่ ๑๑ บ้านป่าตะแบก								
			- วางท่อระบายน้ำภายในซอยหมู่บ้าน	-	-	๕๐๐,๐๐๐	-	๓๐๐,๐๐๐			
			หมู่ ๑๒ บ้านเขาช่องแคบ								
			- วางท่อระบายน้ำภายในซอยหมู่บ้าน	-	-	-	๕๐๐,๐๐๐	๕๐๐,๐๐๐			
			หมู่ ๑๓ บ้านคลองหาดพัฒนา								
			- วางท่อระบายน้ำภายในซอยหมู่บ้าน	๕๐๐,๐๐๐	๕๐๐,๐๐๐	๕๐๐,๐๐๐	๕๐๐,๐๐๐	๕๐๐,๐๐๐			
			- ซอยคลองหาดพัฒนา ๔ จุดจากโรงเรียนอนุบาลคลองหาด	-	-	-	๕๐๐,๐๐๐	-			

ยุทธศาสตร์ที่ ๑ ยุทธศาสตร์การพัฒนาด้านโครงสร้างพื้นฐาน

แบบ ผ.๐๒

๑.๑ อุตสาหกรรมและการโยธา

ที่	โครงการ	วัตถุประสงค์	เป้าหมาย (ผลผลิตโครงการ)	งบประมาณและที่มา					ตัวชี้วัด (KPI)	ผลลัพธ์ที่คาดว่าจะได้รับ	หน่วยงานรับผิดชอบ
				๒๕๖๑ (บาท)	๒๕๖๒ (บาท)	๒๕๖๓ (บาท)	๒๕๖๔ (บาท)	๒๕๖๕ (บาท)			
๖	ก่อสร้าง/ซ่อมแซม/ขยายเขตประปา	เพื่อแก้ไขปัญหาความเดือดร้อนในภาวะขาดแคลนน้ำอุปโภค-บริโภค	- หมู่ที่ ๑ บ้านคลองหาด						ร้อยละของครัวเรือนที่มีน้ำอุปโภค-บริโภค	ประชาชนมีน้ำใช้อุปโภค-บริโภคอย่างทั่วถึง	กองช่าง
			-ขยายเขตประปาภายในหมู่บ้านหมู่ ๑ บ้านคลองหาด	-	๕๐๐,๐๐๐	๔๕๐,๐๐๐	๕๐๐,๐๐๐	๕๐๐,๐๐๐			
			- หมู่ที่ ๒ บ้านเขาผาผึ้ง								
			- ก่อสร้างประปาและขยายเขตประปาภายในหมู่บ้าน	-	๑,๐๐๐,๐๐๐	๔๕๐,๐๐๐	๕๐๐,๐๐๐	๕๐๐,๐๐๐			
			- ขยายเขตประปาจากเขตกลุ่มนายลา จันเทศ	๕๐,๐๐๐	-	-	-	-			

ยุทธศาสตร์ที่ ๑ ยุทธศาสตร์การพัฒนาด้านโครงสร้างพื้นฐาน

แบบ ผ.๐๒

๑.๑ อุตสาหกรรมและการโยธา

ที่	โครงการ	วัตถุประสงค์	เป้าหมาย (ผลผลิตโครงการ)	งบประมาณและที่มา					ตัวชี้วัด (KPI)	ผลลัพธ์ที่คาดว่าจะได้รับ	หน่วยงานรับผิดชอบ
				๒๕๖๑ (บาท)	๒๕๖๒ (บาท)	๒๕๖๓ (บาท)	๒๕๖๔ (บาท)	๒๕๖๕ (บาท)			
	ก่อสร้าง/ซ่อมแซม/ขยายเขตประปา	เพื่อแก้ไขปัญหาความเดือดร้อนในภาวะขาดแคลนน้ำอุปโภค-บริโภค	- หมู่ที่ ๓ บ้านป่าข้ำกวาง						ร้อยละของครัวเรือนที่มีน้ำอุปโภค-บริโภค	ประชาชนมีน้ำใช้อุปโภค-บริโภคอย่างทั่วถึง	กองช่าง
			-ก่อสร้างระบบประปาหมู่บ้าน	๓๐๐,๐๐๐	๑,๐๐๐,๐๐๐	๕๐๐,๐๐๐	๕๐๐,๐๐๐	๕๐๐,๐๐๐			
			- ซอยวังทอง								
			-ซ่อมแซมระบบประปาหมู่บ้าน	๕๐๐,๐๐๐	๔๕๐,๐๐๐	๔๕๐,๐๐๐	๕๐๐,๐๐๐	๕๐๐,๐๐๐			
			-ขยายเขตประปาส่วนภูมิภาค	๕,๕๐๐,๐๐๐	๕๐๐,๐๐๐	๑,๕๐๐,๐๐๐	๕๐๐,๐๐๐	๕๐๐,๐๐๐			
			- หมู่ที่ ๔ บ้านเขาเสื่อม								
			-ก่อสร้างระบบประปาหมู่บ้าน	๑,๐๐๐,๐๐๐	๑,๐๐๐,๐๐๐	๕๐๐,๐๐๐	๕๐๐,๐๐๐	๕๐๐,๐๐๐			
			- หมู่ที่ ๕ บ้านคลองหาด								
			- ขยายเขตประปาหมู่บ้าน	๕๐๐,๐๐๐	๑,๐๐๐,๐๐๐	๕๐๐,๐๐๐	๕๐๐,๐๐๐	๕๐๐,๐๐๐			
			- หมู่ที่ ๖ บ้านทับวังมน	๕๐๐,๐๐๐	๕๐๐,๐๐๐	๕๐๐,๐๐๐	๕๐๐,๐๐๐	๕๐๐,๐๐๐			
			-ก่อสร้างระบบประปาหมู่บ้าน								

ยุทธศาสตร์ที่ ๑ ยุทธศาสตร์การพัฒนาด้านโครงสร้างพื้นฐาน

แบบ ผ.๐๒

๑.๑ อุตสาหกรรมและการโยธา

ที่	โครงการ	วัตถุประสงค์	เป้าหมาย (ผลผลิตโครงการ)	งบประมาณและที่มา					ตัวชี้วัด (KPI)	ผลลัพธ์ที่คาดว่าจะได้รับ	หน่วยงานรับผิดชอบ
				๒๕๖๑ (บาท)	๒๕๖๒ (บาท)	๒๕๖๓ (บาท)	๒๕๖๔ (บาท)	๒๕๖๕ (บาท)			
	ก่อสร้าง/ซ่อมแซม/ขยายเขตประปา	เพื่อแก้ไขปัญหาความเดือดร้อนในภาวะขาดแคลนน้ำอุปโภค-บริโภค	- **หมู่ที่ ๗ บ้านจับมะกรูด**						ร้อยละของครัวเรือนที่มีน้ำอุปโภค-บริโภค	ประชาชนมีน้ำใช้อุปโภค-บริโภคอย่างทั่วถึง	กองช่าง
			-ขยายเขตประปาหมู่บ้านซอยสนามบิน จำนวน ๘ หลังคาเรือน	-	๓๐๐,๐๐๐	๓๐๐,๐๐๐	๓๐๐,๐๐๐	๓๐๐,๐๐๐			
			- ขยายเขตประปาจากสี่แยกคลองหาดไปหมู่ ๑๑ ป่าตะแบก	๕๐๐,๐๐๐	๕๐๐,๐๐๐	๕๐๐,๐๐๐	๕๐๐,๐๐๐	๕๐๐,๐๐๐			
			- **หมู่ ๘ บ้านเขาคิน**	๕๐๐,๐๐๐	๕๐๐,๐๐๐	๕๐๐,๐๐๐	๕๐๐,๐๐๐	๕๐๐,๐๐๐			
			-ขยายเขตประปาหมู่บ้าน								
			- ซอยฝั่งคุ้ม ๒,๔,๖,๘ เชื่อมประปาเก่า	๕๐๐,๐๐๐	๕๐๐,๐๐๐	๔๕๐,๐๐๐	๕๐๐,๐๐๐	๕๐๐,๐๐๐			
			- **หมู่ ๙ บ้านเขาเลื่อมใต้**	๕๐๐,๐๐๐	๕๐๐,๐๐๐	๔๕๐,๐๐๐	๕๐๐,๐๐๐	๕๐๐,๐๐๐			
			-ขยายเขตประปาหมู่บ้าน								
			- **หมู่ที่ ๑๐ บ้านไทยพัฒนา**								
			-ขยายเขตประปาส่วนภูมิภาค	๕๐๐,๐๐๐	๔๐๐,๐๐๐	๕๐๐,๐๐๐	๕๐๐,๐๐๐	๕๐๐,๐๐๐			
			- **หมู่ที่ ๑๑ บ้านป่าตะแบก**								
			-ก่อสร้างระบบประปาหมู่บ้านภายในหมู่บ้าน จำนวน ๑ แห่ง	-	๑,๕๐๐,๐๐๐	-	-	-			

๑.๑ อุตสาหกรรมและการโยธา

ที่	โครงการ	วัตถุประสงค์	เป้าหมาย (ผลผลิตโครงการ)	งบประมาณและที่มา					ตัวชี้วัด (KPI)	ผลลัพธ์ที่คาดว่าจะได้รับ	หน่วยงานรับผิดชอบ
				๒๕๖๑ (บาท)	๒๕๖๒ (บาท)	๒๕๖๓ (บาท)	๒๕๖๔ (บาท)	๒๕๖๕ (บาท)			
	ก่อสร้าง/ซ่อมแซม/ขยายเขตประปา	เพื่อแก้ไขปัญหาความเดือดร้อนในภาวะขาดแคลนน้ำอุปโภค-บริโภค	- หมู่ที่ ๑๒ บ้านเขาช่องแคบ -ก่อสร้างระบบน้ำประปาหมู่บ้านแบบผิวดิน - หมู่ ๑๓ บ้านคลองหาดพัฒนา -ขยายเขตน้ำประปาซอยไปฝายน้ำล้น ประปาส่วนภูมิภาค)	๑๕,๕๐๐,๐๐๐ ๕๐๐,๐๐๐	- ๕๐๐,๐๐๐	- ๕๐๐,๐๐๐	- ๕๐๐,๐๐๐	- ๕๐๐,๐๐๐	ร้อยละของครัวเรือนที่มีน้ำอุปโภค-บริโภค	ประชาชนมีน้ำใช้อุปโภค-บริโภคอย่างทั่วถึง	กองช่าง
๗	ปรับปรุง/ต่อเติม ซ่อมแซม/อาคารสำนักงานเทศบาลตำบลคลองหาด	เพื่อให้เจ้าหน้าที่ที่มีที่ทำงานที่เพียงพอและได้บริการประชาชนที่มาติดต่อราชการได้สะดวกรวดเร็ว	สำนักงานเทศบาลตำบลคลองหาด	๑,๕๐๐,๐๐๐	๑,๕๐๐,๐๐๐	๑,๕๐๐,๐๐๐	๑,๕๐๐,๐๐๐	๑,๕๐๐,๐๐๐	ร้อยละของประชาชนที่พึงพอใจ	เพื่อส่งเสริมคุณภาพชีวิตและสร้างภาพลักษณ์ที่ดีแก่บุคลากรของหน่วยงานต่อประชาชนและหน่วยงานภายนอก	กองช่าง
๘	ติดตั้ง/ปรับปรุง/ซ่อมแซมระบบเสียงไร้สาย หมู่ ๑-๑๓	เพื่อประชาสัมพันธ์ของข่าวสารให้ประชาชนทราบ	๑. ซ่อมแซมเสียงตามสายภายในหมู่บ้าน หมู่ที่ ๑, ๒, ๓, ๔, ๕, ๖, ๗, ๘, ๙, ๑๐, ๑๑, ๑๒, ๑๓	๕๐๐,๐๐๐	๕๐๐,๐๐๐	๑๐๐,๐๐๐	๑๐๐,๐๐๐	๑๐๐,๐๐๐	ร้อยละของประชาชนที่ได้รับทราบข้อมูลข่าวสาร	ประชาชนได้รับทราบข้อมูลข่าวสารอย่างทั่วถึง	กองช่าง

ยุทธศาสตร์ที่ ๑ ยุทธศาสตร์การพัฒนาด้านโครงสร้างพื้นฐาน

แบบ ผ.๐๒

๑.๑ อุตสาหกรรมและการโยธา

ที่	โครงการ	วัตถุประสงค์	เป้าหมาย (ผลผลิตโครงการ)	งบประมาณและที่มา					ตัวชี้วัด (KPI)	ผลลัพธ์ที่คาดว่าจะได้รับ	หน่วยงานรับผิดชอบ
				๒๕๖๑ (บาท)	๒๕๖๒ (บาท)	๒๕๖๓ (บาท)	๒๕๖๔ (บาท)	๒๕๖๕ (บาท)			
๙	ก่อสร้าง/ปรับปรุง/ซ่อมแซม/ระบบไฟฟ้า หมู่ ๑-๑๓	เพื่อให้ประชาชนได้มีไฟฟ้าใช้ได้อย่างทั่วถึง	๑. ติดตั้งและซ่อมแซมไฟฟ้าส่องสว่างในเขตเทศบาลตำบลคลองหาด ทุกหมู่บ้าน	๓๐๐,๐๐๐	๒๐๐,๐๐๐	๓๐๐,๐๐๐	๓๐๐,๐๐๐	๕๐๐,๐๐๐	ร้อยละของประชาชนเดินทางปลอดภัย	ประชาชนปลอดภัยในชีวิตและทรัพย์สิน	กองช่าง
๑๐	ขยายเขตไฟฟ้าเข้าครัวเรือน หมู่ ๑ ๑๓	เพื่อให้ประชาชนได้รับความสะดวกสบายมีไฟฟ้าใช้	๑. ขยายเขตไฟฟ้าเข้าครัวเรือน -หมู่ที่ ๑ - หมู่ ๑๓	๕๐๐,๐๐๐	๑,๕๐๐,๐๐๐	๕๐๐,๐๐๐	๑,๐๐๐,๐๐๐	๑๐๐,๐๐๐	ร้อยละของครัวเรือนที่มีน้ำประปาไว้ใช้	ประชาชนปลอดภัยในชีวิตและทรัพย์สิน	กองช่าง

๑.๑ อุตสาหกรรมและการโยธา

ที่	โครงการ	วัตถุประสงค์	เป้าหมาย (ผลผลิตโครงการ)	งบประมาณและที่มา					ตัวชี้วัด (KPI)	ผลลัพธ์ที่คาดว่าจะได้รับ	หน่วยงานรับผิดชอบ
				๒๕๖๑ (บาท)	๒๕๖๒ (บาท)	๒๕๖๓ (บาท)	๒๕๖๔ (บาท)	๒๕๖๕ (บาท)			
๑๑	ขยายเขตไฟฟ้าเพื่อการเกษตร หมู่ ๑ - ๑๓	เพื่อให้ประชาชนได้รับความสะดวกสบายมีไฟฟ้าใช้	**ขยายเขตไฟฟ้าเพื่อการเกษตร** หมู่ที่๑, ๒, ๓, ๔, ๕, ๖, ๗,๘, ๙, ๑๐, ๑๑, ๑๒ และหมู่ที่ ๑๓	๕๐๐,๐๐๐	๕๐๐,๐๐๐	๕,๑๕๐,๐๐๐	๕๐๐,๐๐๐	๑,๐๐๐,๐๐๐	ร้อยละของประชาชนมีไฟฟ้าใช้	ประชาชนปลอดภัยในชีวิตและทรัพย์สิน	กองช่าง
			- **ขยายเขตไฟฟ้าเส้นสามแยก** บ้านเขาดินถึง หมู่ที่ ๖	-	๕๐๐,๐๐๐	-	-	-	ร้อยละของประชาชนมีไฟฟ้าใช้	ประชาชนปลอดภัยในชีวิตและทรัพย์สิน	กองช่าง
			- **ขยายเขตไฟฟ้ารอบอ่างเก็บน้ำ** เฉลิมพระเกียรติ ระยะทาง ๒,๐๐๐ เมตร หมู่ที่ ๖	-	-	๑,๐๐๐,๐๐๐	-	๕๐๐,๐๐๐			
			หมู่ ๗ บ้านซับมะกรูด ขยายเขตไฟฟ้าเพื่อการเกษตรต่อจาก -หมู่ ๗ ถึง หมู่ ๑๐ บ้านไทยพัฒนา ระยะทาง ๑,๒๐๐ เมตร	-	-	๕๐๐,๐๐๐	-	-			
			หมู่ ๗ บ้านซับมะกรูด -ซอยบ้านจ่าวิทย์ถึงหมู่บ้านเขาผาผึ้ง หมู่ ๒ ระยะทาง ๑,๒๐๐ เมตร	-	-	-	๕๐๐,๐๐๐	-			
			หมู่ ๘ บ้านเขาดิน -ขยายเขตไฟฟ้ารอบอ่างเก็บน้ำ	-	-	-	๖๐๐,๐๐๐	-			

ยุทธศาสตร์ที่ ๑ ยุทธศาสตร์การพัฒนาด้านโครงสร้างพื้นฐาน แบบ ผ.๐๒

๑.๑ อุตสาหกรรมและการโยธา

ที่	โครงการ	วัตถุประสงค์	เป้าหมาย (ผลผลิตโครงการ)	งบประมาณและที่มา					ตัวชี้วัด (KPI)	ผลลัพธ์ที่คาดว่าจะได้รับ	หน่วยงานรับผิดชอบ
				๒๕๖๑ (บาท)	๒๕๖๒ (บาท)	๒๕๖๓ (บาท)	๒๕๖๔ (บาท)	๒๕๖๕ (บาท)			
๑๒	โครงการซ่อมแซมไฟฟ้าสาธารณะ/หน้าเทศบาล หมู่ ๑ -๑๓	เพื่อให้ประชาชนได้รับความสะดวกสบายมีไฟฟ้าใช้	หมู่ ๑ - ๑๓ จำนวน ๑๓ หมู่บ้าน ภายในเขตตำบลคลองหาด	๔๐๐,๐๐๐	๔๐๐,๐๐๐	๓๐๐,๐๐๐	๕๐๐,๐๐๐	๔๐๐,๐๐๐	ร้อยละของครัวเรือนที่ใช้ไฟฟ้าสาธารณะ	ประชาชนปลอดภัยในชีวิตและทรัพย์สิน	กองช่าง
๑๓	โครงการติดตั้งโคมไฟฟ้าสาธารณะ หมู่ ๑ -๑๓	เพื่อให้ประชาชนได้ได้รับความสะดวกปลอดภัยในชีวิตและและทรัพย์สิน	หมู่ ๑ - ๑๓ จำนวน ๑๓ หมู่บ้าน ภายในเขตตำบลคลองหาด	๓๐๐,๐๐๐	๓๐๐,๐๐๐	๒๐๐,๐๐๐	๓๐๐,๐๐๐	๓๐๐,๐๐๐	ร้อยละของครัวเรือนที่ได้ใช้ไฟฟ้าสาธารณะ	ประชาชนปลอดภัยในชีวิตและทรัพย์สิน	กองช่าง
๑๔	ติดตั้งไฟฟ้าพลังงานแสงอาทิตย์	เพื่อให้ประชาชนที่ไม่มีไฟฟ้าใช้ให้มีไฟฟ้าใช้ที่เพียงพอ	๑. หมู่ที่ ๑๑ บ้านป่าตะแบก -ติดตั้งไฟฟ้าพลังงานแสงอาทิตย์ จำนวน ๔ จุด	๖๐๐,๐๐๐	-	๗๐๐,๐๐๐	-	-	ร้อยละของประชาชนมีไฟฟ้าใช้	ประชาชนได้รับความสดวกสบายและลดภาระค่าใช้จ่ายในครัวเรือน	กองช่าง
๑๕	ติดตั้งกระจกส่องทางตามทางแยกที่อันตราย หมู่ ๑ -๑๓	เพื่อเพิ่มความปลอดภัยให้กับผู้ใช้ทั้งทางแยก และผู้ใช้เส้นทางที่ไม่สามารถมองเห็นได้	๑. หมู่ที่ ๑ บ้านคลองหาด -ติดตั้งกระจกส่องทางตามแยกที่อันตราย หมู่ที่ ๑ - ๑๓	๔๐,๐๐๐	๔๐,๐๐๐	๔๐,๐๐๐	๔๐,๐๐๐	๔๐,๐๐๐	ร้อยละของประชาชนมีคุณภาพที่ดี	ให้ผู้ใช้ถนนมีความปลอดภัยในชีวิตมากขึ้น	กองช่าง

๑.๑ อุตสาหกรรมและการโยธา

ที่	โครงการ	วัตถุประสงค์	เป้าหมาย (ผลผลิตโครงการ)	งบประมาณและที่มา					ตัวชี้วัด (KPI)	ผลลัพธ์ที่คาดว่าจะได้รับ	หน่วยงานรับผิดชอบ
				๒๕๖๑ (บาท)	๒๕๖๒ (บาท)	๒๕๖๓ (บาท)	๒๕๖๔ (บาท)	๒๕๖๕ (บาท)			
๑๖	จัดทำป้ายชื่อซอยภายในหมู่บ้าน หมู่ ๑ - ๑๑	เพื่อบอกจุดและตำแหน่งที่อยู่ให้ประชาชนได้รู้และมองเห็น	-ทำป้ายชื่อหมู่บ้านและป้ายชื่อซอยในหมู่บ้าน จำนวน ๑๓ หมู่	๑๐๐,๐๐๐	๒๐๐,๐๐๐	๒๐๐,๐๐๐	๒๐๐,๐๐๐	๒๐๐,๐๐๐	ร้อยละของประชาชนมีคุณภาพที่ดี	ประชาชนที่สัญจรไป-มาได้มองเห็นป้ายบอกทางและปลอดภัยในชีวิตและทรัพย์สิน	สำนักปลัด
๑๗	ติดตั้งกล้องวงจรปิด หมู่ ๑ - ๑๓	เพื่อให้ประชาชนในพื้นที่สัญจรไป-มามีความปลอดภัยในชีวิตและทรัพย์สิน	-ติดตั้งกล้องวงจรปิดในเขตชุมชนตำบลคลองหาด หมู่ ๑ -๑๓	๓,๐๐๐,๐๐๐	๓,๐๐๐,๐๐๐	๓,๐๐๐,๐๐๐	๓,๐๐๐,๐๐๐	๓,๐๐๐,๐๐๐	ร้อยละของประชาชนมีคุณภาพที่ดี	ประชาชนมีความปลอดภัยในชีวิตและทรัพย์สิน	สำนักปลัด
๑๘	ต่อเติม/ปรับปรุง/ซ่อมแซมศาลาประชาคม หมู่ ๑ -๑๓	เพื่อปรับปรุงอาคารและสถานที่ให้มั่นคงแข็งแรงและเป็นสถานที่จัดกิจกรรมต่างๆ	-ต่อเติม/ซ่อมแซมศาลาประชาคมหมู่บ้าน หมู่ ๑ - ๑๓	๕๐๐,๐๐๐	๕๐๐,๐๐๐	๕๐๐,๐๐๐	๕๐๐,๐๐๐	๕๐๐,๐๐๐	ร้อยละประชาชนที่เข้าร่วมประชุม	ประชาชนมีสถานที่ในการจัดประชุมหรือจัดกิจกรรมต่างๆในชุมชน	กองช่าง
๑๙	ก่อสร้างบ้านท้องถิ่นไทย เทิดไท้องค์ราชัน	เพื่อช่วยเหลือประชาชนผู้ยากไร้ที่ขาดที่อยู่อาศัย	- ก่อสร้างบ้านท้องถิ่นไทยให้กับประชาชนในพื้นที่ตำบลคลองหาดที่ยากไร้ จำนวน ๓ หลัง	๓๖๐,๐๐๐	๓๖๐,๐๐๐	๓๖๐,๐๐๐	๓๖๐,๐๐๐	๓๖๐,๐๐๐	ร้อยละของผู้ยากไร้ที่ได้รับการช่วยเหลือ	ประชาชนผู้ยากไร้มีที่อยู่อาศัยที่มั่นคงถาวร	กองช่าง

๑.๑ อุตสาหกรรมและการโยธา

ที่	โครงการ	วัตถุประสงค์	เป้าหมาย (ผลผลิตโครงการ)	งบประมาณและที่มา					ตัวชี้วัด (KPI)	ผลลัพธ์ที่คาดว่าจะได้รับ	หน่วยงานรับผิดชอบ
				๒๕๖๑ (บาท)	๒๕๖๒ (บาท)	๒๕๖๓ (บาท)	๒๕๖๔ (บาท)	๒๕๖๕ (บาท)			
๒๐	ติดตั้งไฟแสงสว่างโซล่าเซลล์รายทาง หมู่ ๑ -๑๓	เพื่อให้ประชาชนที่ไม่มีไฟฟ้าใช้ให้มีไฟฟ้าใช้ที่เพียงพอ	๑. หมู่ที่ ๑ - ๑๓ ภายในตำบลคลองหาด โซล่าเซลล์รายทาง	-	-	๑,๐๐๐,๐๐๐	๑,๐๐๐,๐๐๐	๑,๐๐๐,๐๐๐	ร้อยละของประชาชนมีไฟฟ้าใช้	ประชาชนได้รับความสดวกสบายและลดภาระค่าใช้จ่ายในครัวเรือน	กองช่าง
๒๑	จัดหาภาชนะกักเก็บน้ำและทุน ฝ.๑๐๐	เพื่อประชาชนจะได้มีภาชนะ เก็บกักน้ำไว้ใช้เพื่อการอุปโภค-บริโภค	**๑. หมู่ที่ ๑ บ้านคลองหาด**						ร้อยละของประชาชนที่มีภาชนะเก็บกักน้ำ	ประชาชนมีถังเก็บน้ำในการอุปโภค – บริโภคที่สะอาดปลอดภัย	สำนักปลัด
			-จัดหาภาชนะกักเก็บน้ำแบบมีฝาปิด จำนวน ๕๐ ครัวเรือน และทุน ฝ.๑๙	๓๐๐,๐๐๐ ๕๐,๐๐๐	๓๐๐,๐๐๐ ๕๐,๐๐๐	๓๐๐,๐๐๐ -	๓๐๐,๐๐๐ -	๓๐๐,๐๐๐ -			
			๒. หมู่ที่ ๒ บ้านเขาผาผึ้ง								
			-จัดหาภาชนะกักเก็บน้ำ (โอ่ง)	๕๐,๐๐๐	๕๐,๐๐๐	๕๐,๐๐๐	๕๐,๐๐๐	๕๐,๐๐๐			
			๓. หมู่ที่ ๕ บ้านคลองหาด								
			-จัดหาแท้งค์น้ำ	๔๐,๐๐๐	๓๐,๐๐๐	๔๐,๐๐๐	๓๐,๐๐๐	๓๐,๐๐๐			
			๔. หมู่ที่ ๖ บ้านทับวังมน								
			-จัดหาถังเก็บน้ำ จำนวน ๑๐ ใบ	๑๐๐,๐๐๐	-	๕๐,๐๐๐	-	-			
			๕. หมู่ที่ ๑๑ บ้านป่าคะแบก								
			-จัดหาถังเก็บน้ำ ขนาด ๒,๐๐๐ ลิตร จำนวน ๑๓๕ ใบ	๕๐๐,๐๐๐	๕๐๐,๐๐๐	-	-	-			
			๖. จัดหาภาชนะกักเก็บน้ำขนาด ๒,๐๐๐ ลิตร ให้ครบทุกหมู่บ้าน	๗๐๐,๐๐๐	๗๐๐,๐๐๐	๗๐๐,๐๐๐	๗๐๐,๐๐๐	-			

๑.๑ อุตสาหกรรมและการโยธา

ที่	โครงการ	วัตถุประสงค์	เป้าหมาย (ผลผลิตโครงการ)	งบประมาณและที่มา					ตัวชี้วัด (KPI)	ผลลัพธ์ที่คาดว่าจะได้รับ	หน่วยงานรับผิดชอบ
				๒๕๖๑ (บาท)	๒๕๖๒ (บาท)	๒๕๖๓ (บาท)	๒๕๖๔ (บาท)	๒๕๖๕ (บาท)			
๒๒	ก่อสร้าง/ปรับปรุง/ซ่อมแซมถนนคอนกรีตแอสฟัลท์ติก หมู่ที่ ๑ - ๑๓	เพื่อแก้ไขปัญหาความเดือดร้อนให้กับประชาชนผู้ใช้เส้นทางคอนกรีต หมู่ที่ ๑ - ๑๓	๑.ก่อสร้างถนนลาดยางแอสฟัลท์ ฯ หมู่ที่ ๑ ทุกซอย ๒. ภายในเขตตำบลคลองหาด หมู่ที่ ๑ - ๑๓	- -	๑,๐๐๐,๐๐๐ ๑,๐๐๐,๐๐๐	๖๐๐,๐๐๐ ๑,๐๐๐,๐๐๐	๑,๐๐๐,๐๐๐ ๑,๐๐๐,๐๐๐	๑,๐๐๐,๐๐๐ ๑,๐๐๐,๐๐๐	ร้อยละระยะทางของถนนที่ได้มาตรฐาน	ประชาชนในพื้นที่ มีความสะดวกในการคมนาคมขนส่งจราจรไปมา และช่วยลดอุบัติเหตุ	กองช่าง
๒๓	โครงการก่อสร้างห้องสโตร์ป้องกันและบรรเทาสาธารณภัย	เพื่อให้มีสถานที่ที่ใช้ในการจัดเก็บวัสดุอุปกรณ์ของงานป้องกันและบรรเทาสาธารณภัย	- การก่อสร้างห้องสโตร์ของงานป้องกันและบรรเทาสาธารณภัย	-	๑,๕๐๐,๐๐๐	-	-	-	ร้อยละของวัสดุอุปกรณ์ที่มีสถานที่จัดเก็บ	เพื่อเป็นเก็บรักษาวัสดุอุปกรณ์ให้มีสภาพสมบูรณ์	กองช่าง
๒๔	โครงการก่อสร้างห้องสโตร์กองช่าง	เพื่อให้มีสถานที่ที่ใช้ในการจัดเก็บวัสดุอุปกรณ์ของกองช่าง	- การก่อสร้างห้องสโตร์ของช่าง	-	-	๑,๕๐๐,๐๐๐	-	-	ร้อยละของร้อยละของวัสดุอุปกรณ์ที่มีสถานที่จัดเก็บ	เพื่อเป็นเก็บรักษาวัสดุ เพื่อเป็นเก็บรักษาวัสดุอุปกรณ์ให้มีสภาพสมบูรณ์	กองช่าง

๑.๑ อุตสาหกรรมและการโยธา

ที่	โครงการ	วัตถุประสงค์	เป้าหมาย (ผลผลิตโครงการ)	งบประมาณและที่มา					ตัวชี้วัด (KPI)	ผลลัพธ์ที่คาดว่าจะได้รับ	หน่วยงานรับผิดชอบ
				๒๕๖๑ (บาท)	๒๕๖๒ (บาท)	๒๕๖๓ (บาท)	๒๕๖๔ (บาท)	๒๕๖๕ (บาท)			
๒๕	ก่อสร้าง/ต่อเติม/ปรับปรุง ซ่อมแซมศูนย์พัฒนาเด็กเล็ก จำนวน ๖ ศูนย์	เพื่อให้เด็กอนุบาลมีศูนย์พัฒนาเด็กเล็กที่ได้มาตรฐานแข็งแรงและปลอดภัย	-ก่อสร้าง/ต่อเติม/ปรับปรุง ซ่อมแซมศูนย์พัฒนาเด็กเล็กของเทศบาลตำบลคลองหาด จำนวน ๖ ศูนย์	๔๐๐,๐๐๐	๕๐๐,๐๐๐	๔๐๐,๐๐๐	๔๐๐,๐๐๐	๔๐๐,๐๐๐	ร้อยละของเด็กนักเรียนที่มีคุณภาพชีวิตที่ดี	เด็กนักเรียนอนุบาลมีคุณภาพชีวิตที่ดีและปลอดภัย	กองช่าง
			- ก่อสร้างอาคารของศูนย์พัฒนาเด็กเล็กบ้านเขาดิน (หลังใหม่)	-	๒,๕๐๐,๐๐๐	-	-	-			
			- ก่อสร้างโดมสนามเด็กเล่นทุกศูนย์	-	๔๐๐,๐๐๐	๓๐๐,๐๐๐	-	-			
			- ปรับปรุงอาคารศูนย์เด็กเล็กเทศบาลตำบลคลองหาด (กั้นห้องประชุม) และปรับปรุงอาคารศูนย์	-	๕๐๐,๐๐๐	-	-	-			
๒๖	ก่อสร้างอาคารศูนย์พัฒนาเด็กเล็กบ้านเขาช่องแคบ	เพื่อให้มีอาคารเรียนที่ได้มาตรฐานปลอดภัยกับเด็กเล็กของศูนย์ฯ	- ก่อสร้างศูนย์พัฒนาเด็กเล็กบ้านเขาช่องแคบ ขนาดเล็กแบบไม่คอกเสาเข็ม	-	-	๑,๔๐๐,๐๐๐	-	-	ร้อยละของอาคารเรียนที่ได้มาตรฐาน	เด็กเล็กได้มีอาคารเรียนที่ปลอดภัยและได้มาตรฐาน	กองช่าง
๒๗	ก่อสร้างอาคารศูนย์พัฒนาเด็กเล็กบ้านป่าข้ากวาง	เพื่อให้มีอาคารเรียนที่ได้มาตรฐานปลอดภัยกับเด็กเล็กของศูนย์ฯ	- ก่อสร้างศูนย์พัฒนาเด็กเล็กบ้านป่าข้ากวาง ขนาดเล็กแบบไม่คอกเสาเข็ม	-	-	๑,๔๐๐,๐๐๐	-	-	ร้อยละของอาคารเรียนที่ได้มาตรฐาน	เด็กเล็กได้มีอาคารเรียนที่ปลอดภัยและได้มาตรฐาน	กองช่าง

๑.๑ อุตสาหกรรมและการโยธา

ที่	โครงการ	วัตถุประสงค์	เป้าหมาย (ผลผลิตโครงการ)	งบประมาณและที่มา					ตัวชี้วัด (KPI)	ผลลัพธ์ที่คาดว่าจะได้รับ	หน่วยงานรับผิดชอบ
				๒๕๖๑ (บาท)	๒๕๖๒ (บาท)	๒๕๖๓ (บาท)	๒๕๖๔ (บาท)	๒๕๖๕ (บาท)			
๒๘	ก่อสร้างอาคารศูนย์พัฒนาเด็กเล็กอนุบาลคลองหาด	เพื่อให้มีอาคารเรียนที่ได้มาตรฐานปลอดภัยกับเด็กเล็กของศูนย์ฯ	- ก่อสร้างศูนย์พัฒนาเด็กเล็กบ้านอนุบาลคลองหาด ขนาดกลาง แบบตอกเสาเข็ม	-	-	๒,๕๐๐,๐๐๐	-	-	ร้อยละของอาคารเรียนที่ได้มาตรฐาน	เด็กเล็กได้มีอาคารเรียนที่ปลอดภัยและได้มาตรฐาน	กองช่าง
๒๙	ก่อสร้างบ่อดักน้ำเสียภายในเขตตำบลคลองหาด	เพื่อเป็นการกำจัดน้ำเสียให้ถูกสุขลักษณะเป็นการป้องกันปล่อยน้ำเสียลงสู่แม่น้ำลำคลอง	- ก่อสร้างบ่อดักน้ำเสียภายในเขตตำบลคลองหาด	-	๕๐๐,๐๐๐	๖๐๐,๐๐๐	-	-	ร้อยละประชาชนมีคุณภาพชีวิตที่ดี	เป็นการลดปริมาณน้ำเน่าเสียภายในชุมชนและมีประชาชนมีคุณภาพชีวิตที่ดี	กองช่าง
๓๐	โครงการสร้างแท่นประดิษฐานพระบรมรูปรัชกาลที่ ๕	เพื่อแสดงออกถึงการสำนึกในพระมหากรุณาธิคุณและการแสดงออกถึงความจงรักภักดีต่อสถาบันพระมหากษัตริย์	การสร้างแท่นประดิษฐานพระบรมรูปรัชกาลที่ ๕ บริเวณหน้าอาคารสำนักงานเทศบาลตำบลคลองหาด	๓๐๐,๐๐๐	๕๐๐,๐๐๐	-	-	-	ร้อยละของประชาชนที่มาสักการะบูชา	ประชาชนมีเครื่องเหนี่ยวจิตใจและเป็นการแสดงออกถึงความจงรักภักดีต่อสถาบันพระมหากษัตริย์	กองช่าง

๑.๑ อุตสาหกรรมและการโยธา

ที่	โครงการ	วัตถุประสงค์	เป้าหมาย (ผลผลิตโครงการ)	งบประมาณและที่มา					ตัวชี้วัด (KPI)	ผลลัพธ์ที่คาดว่าจะได้รับ	หน่วยงานรับผิดชอบ
				๒๕๖๑ (บาท)	๒๕๖๒ (บาท)	๒๕๖๓ (บาท)	๒๕๖๔ (บาท)	๒๕๖๕ (บาท)			
๓๑	ก่อสร้าง/ปรับปรุงห้องงานทะเบียนและบัตร และปรับปรุงของเทศบาลฯ	เพื่อรองรับการถ่ายโอนงานจากกรมการปกครอง เพื่อบริการประชาชน	- ก่อสร้าง/ปรับปรุงห้องทะเบียนและบัตร - ปรับปรุงห้องทำงานของกองต่างๆ กั้นห้องทำงานในอาคารสำนักงาน	- -	- -	๕๐๐,๐๐๐ ๕๐๐,๐๐๐	๓๐๐,๐๐๐ ๕๐๐,๐๐๐	๓๐๐,๐๐๐ ๕๐๐,๐๐๐	ร้อยละของประชาชนที่พึงพอใจ	เพื่อส่งเสริมคุณภาพชีวิตและสร้างภาพลักษณ์ที่ดีแก่บุคลากรของหน่วยงานต่อประชาชนและหน่วยงานภายนอก	กองช่าง
๓๒	ก่อสร้าง/ปรับปรุงซ่อมแซม บ้านพักข้าราชการของเทศบาลตำบลคลองหาด	เพื่อให้ข้าราชการของเทศบาลฯ มีที่พักอาศัยและมีความสะดวกในการปฏิบัติงาน	- บ้านพักข้าราชการ ระดับชก. (ระดับ ๓ - ๖) หรือเทียบเท่า - บ้านพักข้าราชการ ระดับอาวุโส - ปรับปรุงบ้านพักข้าราชการ	- - -	- - -	- - ๕๐๐,๐๐๐	๑,๒๖๖,๓๐๐ ๗๑๓,๕๐๐ -	- ๗๑๓,๕๐๐ -	ร้อยละของข้าราชการที่มีที่อยู่อาศัย	เพื่อเป็นการส่งเสริมชีวิตของข้าราชการและมีความสะดวกในการปฏิบัติงาน มีความปลอดภัยในชีวิตและทรัพย์สิน	กองช่าง
๓๓	ก่อสร้างโรงจอดรถสำหรับประชาชนผู้ที่มาติดต่อราชการที่เทศบาลตำบลคลองหาด	เพื่อให้ประชาชนได้รับความสะดวกในการมาติดต่อราชการที่เทศบาลฯ	-ก่อสร้างโรงจอดรถสำหรับประชาชนผู้ที่มาติดต่อราชการ	-	-	๕๐๐,๐๐๐	๕๐๐,๐๐๐	-	ร้อยละของประชาชนที่พึงพอใจ	เพื่อส่งเสริมคุณภาพชีวิตและสร้างภาพลักษณ์ที่ดีแก่บุคลากรของหน่วยงานต่อประชาชนและหน่วยงานภายนอก	กองช่าง

๑.๑ อุตสาหกรรมและการโยธา

ที่	โครงการ	วัตถุประสงค์	เป้าหมาย (ผลผลิตโครงการ)	งบประมาณและที่มา					ตัวชี้วัด (KPI)	ผลลัพธ์ที่คาดว่าจะได้รับ	หน่วยงานรับผิดชอบ
				๒๕๖๑ (บาท)	๒๕๖๒ (บาท)	๒๕๖๓ (บาท)	๒๕๖๔ (บาท)	๒๕๖๕ (บาท)			
๓๔	ก่อสร้างห้องน้ำสาธารณะ หมู่ ๓-๑๓	เพื่อให้ประชาชนมีห้องน้ำใช้อย่างสุขลักษณะ	หมู่ ๑ - ๑๓ ตำบลคลองหาด - ก่อสร้างห้องน้ำสาธารณะภายตำบลคลองหาด	-	๕๐๐,๐๐๐	-	๕๐๐,๐๐๐	-	ร้อยละของประชาชนที่ใช้บริการ	ประชาชนปลอดภัยในชีวิตและทรัพย์สิน	กองช่าง
๓๕	วางท่อสูบน้ำจากอ่างเก็บน้ำบ้านเขาดินไปยังบ้านเขาช่องแคบ	เพื่อให้ประชาชนมีน้ำใช้เพื่อการเกษตร	หมู่ ๘ บ้านเขาดิน เชื่อมบ้านเขาช่องแคบ -วางท่อสูบน้ำ	-	๓๕๐,๐๐๐	-	๕๐๐,๐๐๐	-	ร้อยละของประชาชนที่ใช้น้ำ	ประชาชนมีน้ำใช้ในการทางการเกษตร	กองช่าง
๓๖	ก่อสร้างลานคอนกรีตตลาดศาลแม่ย่าซอม	เพื่อให้ประชาชนเดินทางสะดวกปลอดภัยใน	- ก่อสร้างลานคอนกรีตตลาดศาลแม่ย่าซอม ขนาดพื้นที่ไม่น้อยกว่า๑,๒๕๐ ตรม.	-	-	๖๐๐,๐๐๐	๖๐๐,๐๐๐	-	ร้อยละของประชาชนที่มาตลาดสด	ประชาชนมีที่จอดรถสะดวก ปลอดภัย	กองช่าง
๓๗	ก่อสร้างและซ่อมแซมหอกระจายข่าวภายในตำบลคลองหาด	เพื่อประชาสัมพันธ์ข่าวสารทางราชการ	ซ่อมแซมเสียงตามสายภายในหมู่บ้าน หมู่ที่ ๑, ๒, ๓, ๔, ๕,๗, ๘, ๙, ๑๐, ๑๑, ๑๒, ๑๓	๑,๙๐๐,๐๐๐	๒๐๐,๐๐๐	๒๐๐,๐๐๐	๑๐๐,๐๐๐	๕๐๐,๐๐๐	ร้อยละของประชาชนที่ได้รับข่าวสาร	ประชาชนได้รับทราบข้อมูลข้อมูลข่าวสารอย่างทั่วถึง	กองช่าง

๑.๑ อุตสาหกรรมและการโยธา

ที่	โครงการ	วัตถุประสงค์	เป้าหมาย (ผลผลิตโครงการ)	งบประมาณและที่มา					ตัวชี้วัด (KPI)	ผลลัพธ์ที่คาดว่าจะได้รับ	หน่วยงานรับผิดชอบ
				๒๕๖๑ (บาท)	๒๕๖๒ (บาท)	๒๕๖๓ (บาท)	๒๕๖๔ (บาท)	๒๕๖๕ (บาท)			
๓๘	ก่อสร้างโรงจอดรถดับเพลิงงานป้องกัน-สาธารณภัย	เพื่อใช้เป็นที่จอดรถดับเพลิงของงาน-ป้องกันสาธารณภัย	- โรงจอดรองงานป้องกัน-สาธารณภัย	-	๘๐๐,๐๐๐	-	๙๐๐,๐๐๐	-	ร้อยละของประชาชนที่พึงพอใจ	เพื่อให้มีที่จอดรถดับเพลิงเป็นระเบียบสะดวกในการใช้งาน	กองช่าง
๓๙	ก่อสร้างห้องน้ำด้านล่างสำนักงานเทศบาลตำบลคลองหาด (เพิ่มเติม)	เพื่อใช้บริการประชาชนที่มาขอติดต่องานราชการในสำนักงานเทศบาลคลองหาด	- ก่อสร้างห้องน้ำข้างล่างสำนักงานเทศบาลตำบลคลองหาด จำนวน ๑๐ ห้อง	๕๐๐,๐๐๐	-	-	๕๐๐,๐๐๐	-	ร้อยละของประชาชนที่ใช้บริการ	ประชาชนที่มาติดต่อราชการมีห้องน้ำเพียงพอและถูกสุขอนามัย	กองช่าง
๔๐	ก่อสร้างรั้วรอบสำนักงานเทศบาลตำบลคลองหาด	เพื่อจะได้แบ่งบอกเขตสำนักงานที่ชัดเจนและมีความเรียบร้อย	- ก่อสร้างรั้วกั้นอาณาเขตสำนักงานเทศบาลตำบลคลองหาด	-	-	๓,๐๐๐,๐๐๐	๓,๐๐๐,๐๐๐	๓,๐๐๐,๐๐๐	ร้อยละของประชาชนที่พึงพอใจ	เพื่อบ่งบอกเขตสำนักงานเทศบาลที่ชัดเจน	กองช่าง
๔๑	ก่อสร้างเวทีส่วนกลางงานสำนักงานเทศบาลตำบลคลองหาด	เพื่อให้สำนักงานมีเวทีกลางการจัดงานกิจกรรมต่างๆ	-ก่อสร้างเวทีส่วนกลางของสำนักงานเทศบาลตำบลคลองหาด	-	-	๗๐๐,๐๐๐	๗๐๐,๐๐๐	-	ร้อยละของกิจกรรมที่จัดงาน	เพื่อให้มีเวทีส่วนกลางประชาชน หน่วยงานราชการสามารถมาจัดงานจัดกิจกรรมบนเวทีได้	กองช่าง
ยุทธศาสตร์ที่ ๑.๑ จำนวน ๔๑ โครงการ				๓๔,๒๙๕,๐๐๐	๑๑๙,๒๖๔,๐๐๐	๑๐๔,๗๕๐,๐๐๐	๗๔,๖๕๐,๙๐๐	๑๗,๗๙๙,๕๐๐			

๑.๒ แผนงานการเกษตร

ที่	โครงการ	วัตถุประสงค์	เป้าหมาย (ผลผลิตโครงการ)	งบประมาณและที่มา					ตัวชี้วัด (KPI)	ผลลัพธ์ที่คาดว่าจะได้รับ	หน่วยงานรับผิดชอบ
				๒๕๖๑ (บาท)	๒๕๖๒ (บาท)	๒๕๖๓ (บาท)	๒๕๖๔ (บาท)	๒๕๖๕ (บาท)			
๑	ก่อสร้างฝายน้ำล้น/ซ่อมแซมบล็อคคอนเวิร์ส หมู่ ๑ -๑๑	เพื่อส่งเสริมการเกษตรกรรม และบรรเทาปัญหาภัยแล้ง	**หมู่ ๑ บ้านคลองหวด**						ร้อยละของแหล่งน้ำที่ได้พัฒนา	มีแหล่งน้ำเพื่อการเกษตร ประชาชนมีความเป็นอยู่ที่ดี	กองช่าง
			-ก่อสร้างบล็อคคอนเวิร์สหรือท่อสี่เหลี่ยม	-	๘๐๐,๐๐๐	๘๐๐,๐๐๐	๘๐๐,๐๐๐	๘๐๐,๐๐๐			
			หมู่ที่ ๓ บ้านป่าข้ากวาง								
			-ก่อสร้างฝายกั้นน้ำเป็นช่วงๆ	๔๖๐,๐๐๐	-	-	-				
			หมู่ที่ ๓ บ้านป่าข้ากวาง								
			-ก่อสร้างฝายน้ำล้นคลองตาสาท จำนวน ๒ จุด	๑,๐๐๐,๐๐๐	๑,๐๐๐,๐๐๐	๕๐๐,๐๐๐	-	-			
			หมู่ที่ ๔ บ้านเขาเลื่อม								
			-ก่อสร้างฝายน้ำล้น จำนวน ๓ จุด	-	๘๐๐,๐๐๐	-	-	-			
			-บล็อคคอนเวิร์ส จำนวน ๔ จุด	๘๐๐,๐๐๐	-	๘๐๐,๐๐๐	-	-			
			หมู่ที่ ๖ บ้านทับวังมน								
			-ก่อสร้างฝายชะลอน้ำหลังสวนนายอ๊อด เลียมพิศ ไปถึงอ่างเก็บน้ำ ระยะทาง ๔๐๐ เมตร	-	-	๘๐๐,๐๐๐	-	-			

๑.๒ แผนงานการเกษตร

ที่	โครงการ	วัตถุประสงค์	เป้าหมาย (ผลผลิตโครงการ)	งบประมาณและที่มา					ตัวชี้วัด (KPI)	ผลลัพธ์ที่คาดว่าจะได้รับ	หน่วยงานรับผิดชอบ
				๒๕๖๑ (บาท)	๒๕๖๒ (บาท)	๒๕๖๓ (บาท)	๒๕๖๔ (บาท)	๒๕๖๕ (บาท)			
	ก่อสร้างฝายน้ำล้น/ซ่อมแซมบล็อคคอนเวิร์สหมู่	เพื่อส่งเสริมการเกษตรกรรม และบรรเทาปัญหาภัยแล้ง	**หมู่ที่ ๘ บ้านเขาดิน**						ร้อยละของแหล่งน้ำที่ได้พัฒนา	มีแหล่งน้ำเพื่อการเกษตร ประชาชนมีความเป็นอยู่ที่ดี	กองช่าง
			-สร้างฝายประตูคอนกรีตคลองรอบหมู่บ้าน	-	๕๐๐,๐๐๐	๕๐๐,๐๐๐	๕๐๐,๐๐๐	๕๐๐,๐๐๐			
			คลองซอยพื้นที่ทำกิน ซอยที่ ๑ ซอยที่ ๓, ๔, ๕ และซอยที่ ๖								
			หมู่ ๘ บ้านเขาดิน	-	-	๗๐๐,๐๐๐	๕๐๐,๐๐๐	๕๐๐,๐๐๐			
			-ก่อสร้างบล็อคคอนเวิร์สแบบรถข้ามได้ ซอยที่ ๑ ด้านทิศตะวันออก								
			หมู่ที่ ๙ บ้านเขาเลื่อมใต้								
			-ก่อสร้างบล็อคคอนเวิร์สแบบรถเข้าได้ จำนวน ๒ แห่ง								
			๑. เส้นบ้านนายศรีศักดิ์เชื่อมต่อทางเข้าถ้ำเพชรโพธิ์ทอง	๗๐๐,๐๐๐	-	-	๕๐๐,๐๐๐	๕๐๐,๐๐๐			
			๒. ระหว่างคุ้ม ๔ เชื่อมคุ้ม ๓ ต่อทางเข้าถ้ำเพชรโพธิ์ทอง	-	๗๐๐,๐๐๐	-	๕๐๐,๐๐๐	๕๐๐,๐๐๐			
			หมู่ที่ ๑๐ บ้านไทยพัฒนา								
			-ก่อสร้างฝายน้ำล้นป่าปาล์มลุงแดง	-	๑,๒๐๐,๐๐๐	-	๕๐๐,๐๐๐	๕๐๐,๐๐๐			
			หมู่ที่ ๑๑ บ้านป่าตะแบก								
			-ก่อสร้างฝายหินทิ้ง จำนวน ๓ แห่ง	-	-	๑,๐๐๐,๐๐๐	๑,๐๐๐,๐๐๐	๕๐๐,๐๐๐			

๑.๒ แผนงานการเกษตร

ที่	โครงการ	วัตถุประสงค์	เป้าหมาย (ผลผลิตโครงการ)	งบประมาณและที่มา					ตัวชี้วัด (KPI)	ผลลัพธ์ที่คาดว่าจะได้รับ	หน่วยงานรับผิดชอบ
				๒๕๖๑ (บาท)	๒๕๖๒ (บาท)	๒๕๖๓ (บาท)	๒๕๖๔ (บาท)	๒๕๖๕ (บาท)			
	ก่อสร้างฝายน้ำล้น/ซ่อมแซมบล็อคคอนเวิร์สหมู่	เพื่อส่งเสริมการเกษตรกรรม และบรรเทาปัญหาภัยแล้ง	**หมู่ที่ ๑๒ บ้านเขาช่องแคบ** -ก่อสร้างฝายกักเก็บน้ำเพื่อการเกษตร	-	๔๐๐,๐๐๐	๔๐๐,๐๐๐	๕๐๐,๐๐๐	๕๐๐,๐๐๐	ร้อยละของแหล่งน้ำที่ได้พัฒนา	มีแหล่งน้ำเพื่อการเกษตร ประชาชนมีความเป็นอยู่ที่ดี	กองช่าง
			หมู่ที่ ๑๒ บ้านเขาช่องแคบ -ก่อสร้างฝายกักเก็บน้ำคอนกรีต บริเวณซอย ๗ และซอย ๘	๖๐๐,๐๐๐	-	๕๐๐,๐๐๐	๕๐๐,๐๐๐	๕๐๐,๐๐๐			
			หมู่ที่ ๑๓ บ้านคลองหาดพัฒนา -ก่อสร้างบล็อคคอนเวิร์สหน้าฝายน้ำล้น	-	-	๗๐๐,๐๐๐	๕๐๐,๐๐๐	๕๐๐,๐๐๐			
			หมู่ที่ ๑๓ บ้านคลองหาด -ซ่อมแซมฝายน้ำล้นที่ชำรุด	-	๒๐๐,๐๐๐	๕๐๐,๐๐๐	๕๐๐,๐๐๐	๕๐๐,๐๐๐			
			-ก่อสร้างแนวป้องกันตลิ่งหน้าบ้านผู้ช่วยสุดแดน								
			-ก่อสร้างสะพานข้ามคลอง หมู่ ๑๓ บ้านคลองหวดพัฒนา	-	๑,๐๐๐,๐๐๐	-	-	-			

๑.๒ แผนงานการเกษตร

ที่	โครงการ	วัตถุประสงค์	เป้าหมาย (ผลผลิตโครงการ)	งบประมาณและที่มา					ตัวชี้วัด (KPI)	ผลลัพธ์ที่คาดว่าจะได้รับ	หน่วยงานรับผิดชอบ
				๒๕๖๑ (บาท)	๒๕๖๒ (บาท)	๒๕๖๓ (บาท)	๒๕๖๔ (บาท)	๒๕๖๕ (บาท)			
๒	ก่อสร้างฝายชะลอน้ำกึ่งถาวร ดาดด้วยคอนกรีตเสริมเหล็ก หมู่ ๑ -๑๓	เพื่อส่งเสริมการเกษตรกรรม และบรรเทาปัญหาภัยแล้ง	- ก่อสร้างฝายชะลอน้ำกึ่งถาวร ดาดด้วยคอนกรีตเสริมเหล็ก หมู่ ๑ -๑ ๓	-	๔,๐๐๐,๐๐๐	๔,๐๐๐,๐๐๐	๘๐๐,๐๐๐	๘๐๐,๐๐๐	ร้อยละของแหล่งน้ำที่ได้พัฒนา	มีแหล่งน้ำเพื่อการเกษตร ประชาชนมีความเป็นอยู่ที่ดี	กองช่าง
๓	เจาะบ่อบาดาลเพื่อเพื่อเกษตร หมู่ ๑ -๑๓	เพื่อพัฒนาแหล่งน้ำบาดาลที่มีศักยภาพ	หมู่ที่ ๑ - ๑๓ -เจาะบ่อบาดาลขนาด ๖ นิ้ว พร้อมติดตั้งปั๊มซับเมิสร์	๑,๐๐๐,๐๐๐	๑,๐๐๐,๐๐๐	๑,๐๐๐,๐๐๐	๑,๐๐๐,๐๐๐	๑,๐๐๐,๐๐๐	ร้อยละของแหล่งน้ำที่ได้พัฒนา	ประชาชนมีความพึงพอใจในการบริหารจัดการในด้านแหล่งน้ำ	กองช่าง
๔	ก่อสร้างถังหันลมสูบน้ำพลังงานลม	สูบน้ำเพื่อการเกษตร	หมู่ที่ ๑- ๑๓ -ก่อสร้างถังหันลมสูบน้ำ	๒๐๐,๐๐๐	๒๐๐,๐๐๐	๒๐๐,๐๐๐	๒๐๐,๐๐๐	๒๐๐,๐๐๐	ร้อยละของแหล่งน้ำที่ได้พัฒนา	ประชาชนมีความพึงพอใจในการบริหารจัดการในด้านแหล่งน้ำ	กองช่าง
๕	เจาะบ่อบาดาลเพื่อเพื่ออุปโภค-บริโภค หมู่ ๑ -๑๓	เพื่อใช้ในการอุปโภค-บริโภคในชีวิตประจำวัน	หมู่ที่ ๑ - ๑๓ -เจาะบ่อบาดาลขนาด ๖ นิ้ว พร้อมติดตั้งปั๊มซับเมิสร์	-	๓๐๐,๐๐๐	๕๐๐,๐๐๐	๕๐๐,๐๐๐	๕๐๐,๐๐๐	ร้อยละของแหล่งน้ำที่ได้พัฒนา	ประชาชนมีความพึงพอใจในการบริหารจัดการในด้านแหล่งน้ำ	กองช่าง